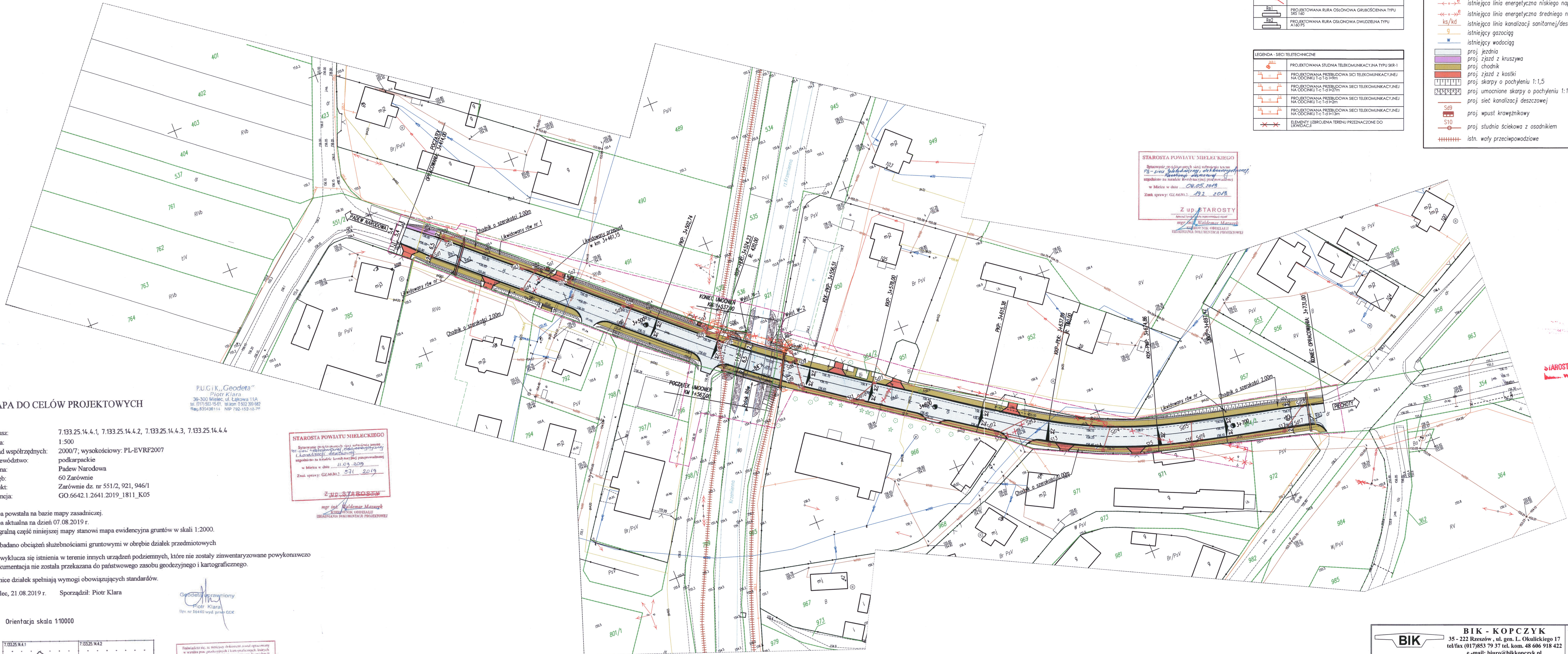


Plan sytuacyjno – wysokościowy
skala 1:500



ELEMENTY PODLEGAJĄCE UZGODNIENIU	
LEGENDA - SECI ELEKTRYCZNE	
	PROJEKTOWANA PRZEBUDOWA SIŁOWNI WYCIĄGOWA 10kV
	PROJEKTOWANA PRZEBUDOWA SIŁOWNI WYCIĄGOWA 0.4kV
	PROJEKTOWANA RURA OSŁONOWA GRUBOŚCIENNA TYPU SRS 100
	PROJEKTOWANA RURA OSŁONOWA DWUŚCIENNA TYPU A1 60 PS

LEGENDA - SECI TELETECHNICZNE	
	PROJEKTOWANA STUDNIA TELEKOMUNIKACYJNA TYPU SKR-1
	PROJEKTOWANA PRZEBUDOWA SIŁOWNI WYCIĄGOWYCH NA ODCINKU T-C I-II 10m
	PROJEKTOWANA PRZEBUDOWA SIŁOWNI WYCIĄGOWYCH NA ODCINKU T-C I-II 10m
	PROJEKTOWANA PRZEBUDOWA SIŁOWNI WYCIĄGOWYCH NA ODCINKU T-C I-II 10m
	PROJEKTOWANA PRZEBUDOWA SIŁOWNI WYCIĄGOWYCH NA ODCINKU T-C I-II 10m
	ELEMENTY UZBROJENIA TERENU PRZEZNACZONE DO WYKONANIA

LEGENDA	
	zakres inwestycji – decyzja lokalizacyjna
	istn. drzewo
	istniejący pomnik
	istniejąca linia telegrafu
	istniejąca linia energetyczna niskiego napięcia
	istniejąca linia energetyczna średniego napięcia
	istniejąca linia kanalizacji sanitarnej/deszczowej
	istniejący gazociąg
	istniejący wodociąg
	proj. jezdnia
	proj. zjazd z kruszywa
	proj. zjazd z kostki
	proj. skarpy o pochyleniu 1:1,5
	proj. umocnione skarpy o pochyleniu 1:1
	proj. sieć kanalizacji deszczowej
	proj. wpust krawężnikowy
	proj. studnia ściekowa z osadnikiem
	istn. wały przeciwpowodziowe

MAPA DO CELÓW PROJEKTOWYCH

Arkusz: 7.133.25.14.4.1, 7.133.25.14.4.2, 7.133.25.14.4.3, 7.133.25.14.4.4
Skala: 1:500
Układ współrzędnych: 2000/7; wysokościowy: PL-EVRF2007
Województwo: podkarpackie
Gmina: Padew Narodowa
Obręb: 60 Zarzynie
Obiekt: Zarówno dz. nr 551/2, 921, 946/1
Licencja: GO.6642.1.2641.2019_1811_K05

Mapa powstała na bazie mapy zasadniczej.
Mapa aktualna na dzień 07.08.2019 r.
Integralną część niniejszej mapy stanowi mapa ewidencyjna gruntów w skali 1:2000.

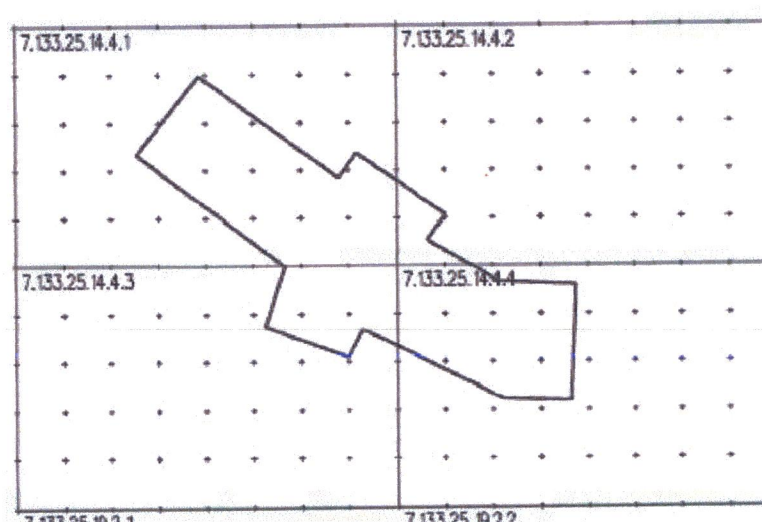
Nie badano obciążeń służebnościami gruntowymi w obrębie działek przedmiotowych

Nie wyklucza się istnienia w terenie innych urządzeń podziemnych, które nie zostały zinventaryzowane powykonawczo i dokumentacja nie została przekazana do państwowego zasobu geodezyjnego i kartograficznego.

Granice działek spełniają wymogi obowiązujących standardów.

Mielec, 21.08.2019 r. Sporządził: Piotr Klara

Orientacja skala 1:10000



Geodeta Prawny
Piotr Klara
NIP: 792-152-18-79

Starosta Powiatu Mieleckiego
Piotr Klara
Data wydania: 2019-08-27





Z up. STAROSTY
mgr inż. Katarzyna Misiąg
Kierownik Wydziału Ośrodka Dokumentacji Geodezyjnej i Kartograficznej

Sprawdzono natężenie
projektowych sieci uzbrojenia terenu
z dokumentacją znajdującą się
w Wydziale Geodezji i Kartografii
Katastru
GO.6642.1.2641.2019

Z up. STAROSTY
mgr inż. Waldemar Mazurek
Kierownik Wydziału Ośrodka Dokumentacji Geodezyjnej i Kartograficznej

STAROSTA POWIATU MIELECKIEGO
mgr inż. Waldemar Mazurek
Kierownik Wydziału Ośrodka Dokumentacji Geodezyjnej i Kartograficznej
Data wydania: 2019-08-27

STAROSTWO POWIATOWE
w Mielcu

		BIK - KOPCZYK 35 - 222 Rzeszów, ul. gen. L. Okulickiego 17 tel/fax (017) 853 79 37, tel. kom. 48 606 918 422 e-mail: biuro@bikopczyk.pl		Investor / Zamawiający: Powiatowy Zarząd Dróg w Mielcu
Nazwa inwestycji / Obiekt: Przebudowa mostu na potoku Rów w m. Zarzynie wraz z przebudową odcinka drogi powiatowej nr 1 134R Padew Narodowa - Zarzynie - Piechoty - Babule, km 3+539				Stadium: PB
Tytuł rysunku: PLAN SYTUACYJNO - WYSOKOŚCIOWY				Skala: 1:500
Funkcja	Imię i nazwisko	Nr uprawnień	Podpis	Data:
Główny Projektant	mgr inż. Piotr Kopczyk	D-93/82		09.2019 r.
Opracował	mgr inż. Arkadiusz Lenik			
Sprawdający	dr inż. Wojciech Tomaka	B-241/90		Nr rysunku: 2