




- Legenda:
-  - przeoranie odłogów
 -  - nawiezenie ziemi oraz wyrównanie terenu

NAZWA I ADRES OBIEKTU BUDOWLANEGO: Projekt wykonawczy zagospodarowania poscaleniowego w zakresie budowy lub przebudowy dróg poscaleniowych wraz z przepustami pod drogami i zjazdami do działek, renowacji rowów melioracyjnych, rekultywacji gruntów dla operacji „Scalanie gruntów wsi Zachwiejów i Zarównie, gmina Padew Narodowa”			
NAZWA INWESTORA: Powiat Mieleski ul. Wyspiańskiego 6, 39-300 Mielec			
WYKONAWCA DOKUMENTACJI PROJEKTOWEJ: <div>SP-GEO Biuro Usług Inżynierskich "SP-GEO" Paulina Pawlak ul. Mickiewicza 7, 37-220 Kańczuga</div>			
ETAP PROJEKT WYKONAWCZY			
BRANŻA DROGOWA			
TYTUŁ OPRACOWANIA PROJEKT WYKONAWCZY			
TYTUŁ RYSUNKU PLAN SYTUACYJNY			
PROJEKTANT mgr inż. Przemysław Dumański	SPECIALNOŚĆ DRÓG	NR UPRAWNIEN PDK/0143/POOD/07	PODPIS
WYKONAL mgr inż. Sławomir Pawlak	DRÓG		
WYKONAL inż. Dawid Styś	DRÓG		
DATA 09.2019r.		SKALA 1:2000	RYS. NR. 2.1