Powiat : Mielec Gmina: Przecław

Obiekt :65 Łączki Brzeskie dz. nr 2469 ,2468/2.

Arkusz Mapy: Układ „2000” 7.128.24.18.1-3

Układ poziomy „2000”
Układ wysokościowy: PL- EVRF 2007

Mapa powstała na bazie mapy zasadniczej w skali 1:1000
Mapa aktualna na dzień 05.07.2018 r.
Integralną częścią niniejszej mapy jest mapa ewidencji gruntów w skali 1:2000
Nie badano służebności gruntowych w obrębie działek nr 2469.2468/2

Opracowano na podstawie licencji nr GO.6642.1.1972.2018_1811_K05
Nie wyklucza się istnienia w ternie urządzeń podziemnych które nie zostały zinwentaryzowane powykonawczo
i dokumentacja nie została przekazana do państwowego zasobu geodezyjnego i kartograficznego.
L.Ks.rob 34/2018   Mielec dnia 05.07.2018 r   Sporządził :

BIURO USŁUG GEODEZYJNYCH
Tadeusz Wolanin
geodeta uprawniony-upr. nr 17366
39-300 Mielec, ul. Legionów 13/1
tel. (0-17) 586-36-99; kom. 504 023933
NIP 817-136-58-82, REGON 690440776

Tadeusz Wolanin
geodeta uprawniony
upr. nr 17366

Orientacja skala 1:25000

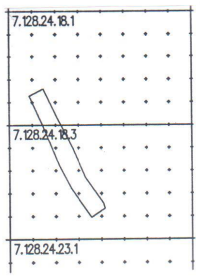
7.128.24.18.1
7.128.24.18.3
7.128.24.23.1

Sprawdzono naniesienie
projektowych sieci uzbrojenia terenu
z dokumentacją znajdującą się
w Wydziale Geodezji, Kartografii
i Katastru
GZ.6642.597.2018
Z up. STAROSTY
mgr inż. Waldemar Mazurek
KIEROWNIK ODDZIAŁU
ZGADNIANIA DOKUMENTACJI PROJEKTOWEJ

Poświadcza się, że niniejszy dokument został opracowany
w wyniku prac geodezyjnych i kartograficznych, których
rezultaty zawiera operat techniczny wpisany do ewidencji
materiałów państwowego zasobu geodezyjnego
i kartograficznego
STAROSTA POWIATU MIELECKIEGO
Identyfikator ewidencyjny P.1811.2018.2247
Data wpisania do ewidencji .... 2018 -07- 16
....
/Imię, nazwisko i podpis osoby reprezentującej organ/

Z up. STAROSTY
mgr inż. Roman Misiąg
Kierownik Powiatowego Ośrodka
Dokumentacji Geodezyjnej i Kartograficznej

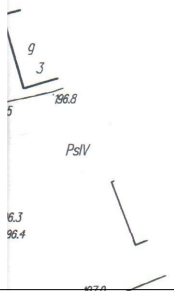
9
3
196.8
5
PsIV
6.3
96.4


556 1500.00
7527500.00

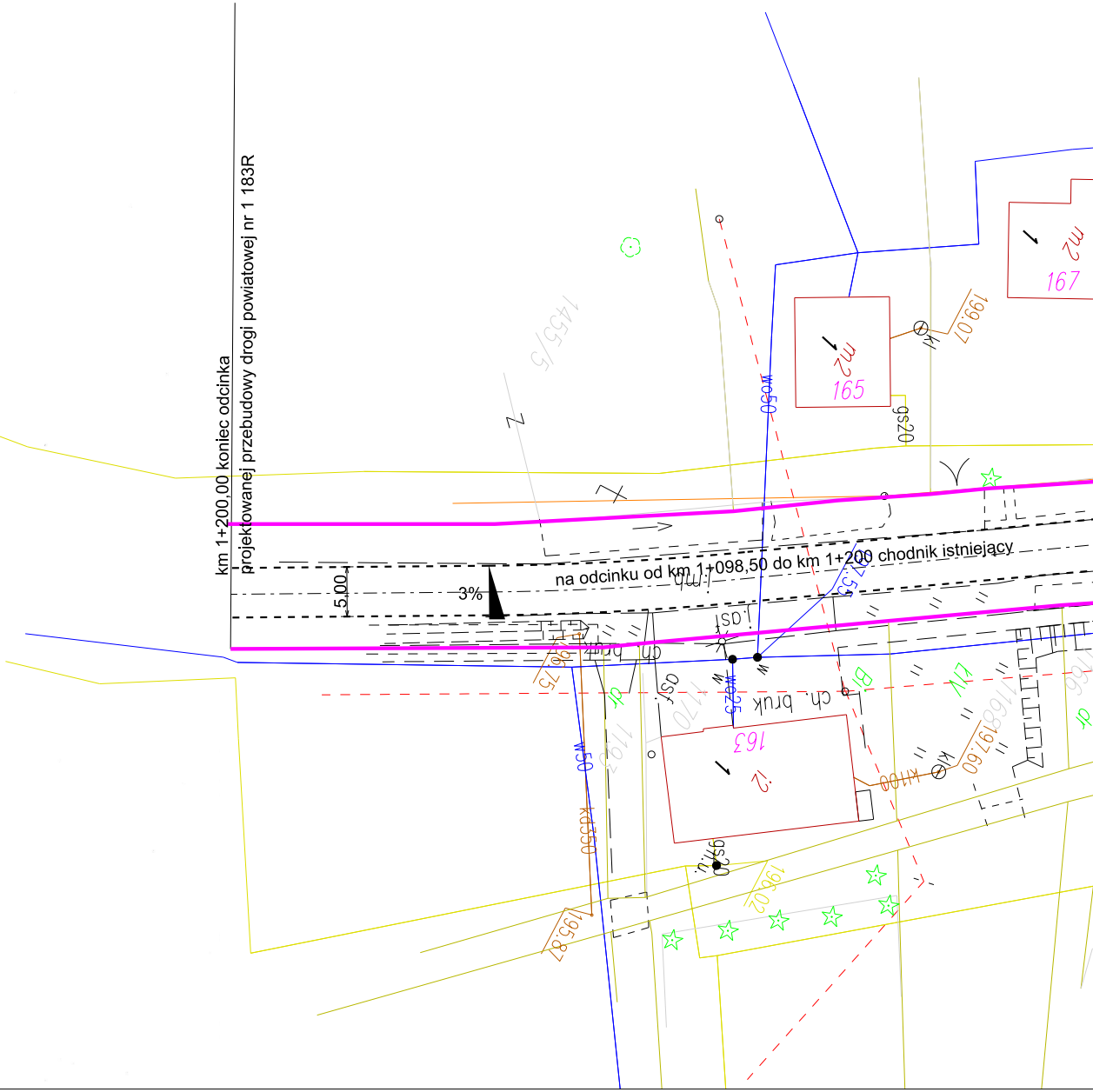
km 1+200,00 koniec odcinka
projektowanej przebudowy drogi powiatowej nr 1 183R
na odcinku od km 1+098,50 do km 1+200 chodnik istniejący
5,00
3%
1455/5
m2
165
m2
167
199.07
gs20
w50
W50
ch. bruk
163
i2
198.15
197.60
196.02
195.87
kt100
k050

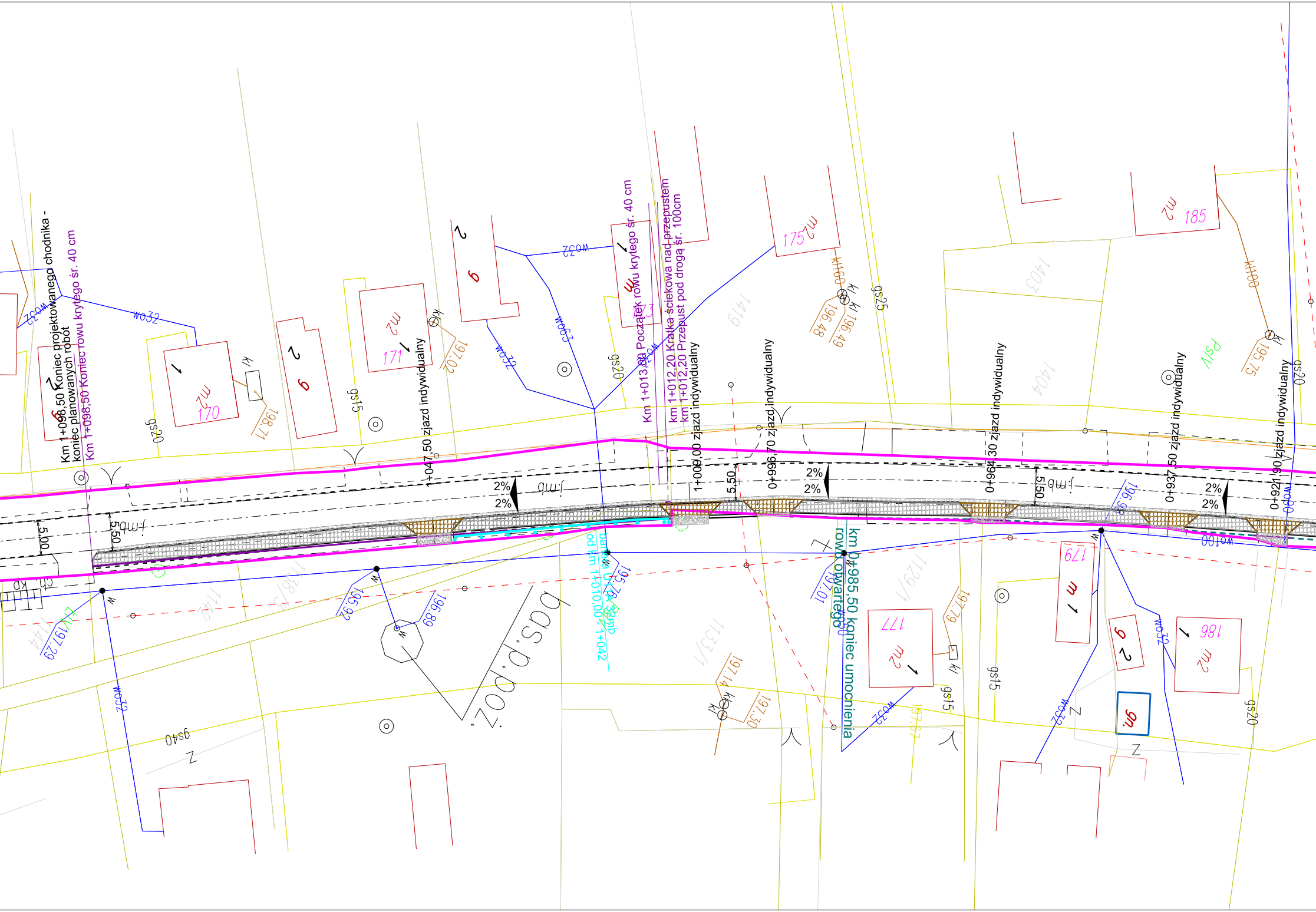
Km 1+098,50 Koniec projektowanego chodnika - koniec planowanych robót
Km 1+098,50 Koniec rowu krytego śr. 40 cm
1+047,50 zjazd indywidualny
Km 1+013,00 Początek rowu krytego śr. 40 cm
km 1+012,20 Kratka ściekowa nad przepustem
km 1+012,20 Przepust pod drogą śr. 100cm
1+009,00 zjazd indywidualny
0+996,70 zjazd indywidualny
0+964,30 zjazd indywidualny
0+937,50 zjazd indywidualny
0+921,90 zjazd indywidualny
km 0+985,50 koniec umocnienia rowu otwartego
bariera U-14A 32mb od km 1+010,00-1+042
das.p.poz.
2%
2%
5,50
5,00
170
171
173
175
177
179
185
186
m2
1403
1404
1419
1129/1
1133/1
1138/3
1144
gs15
gs20
gs25
gs40
wo32
wo63
wo100
kl100
kl160
198.71
197.02
196.48
196.49
195.75
195.76
195.92
196.89
197.01
197.14
197.30
197.29
197.79
197.57
196.98

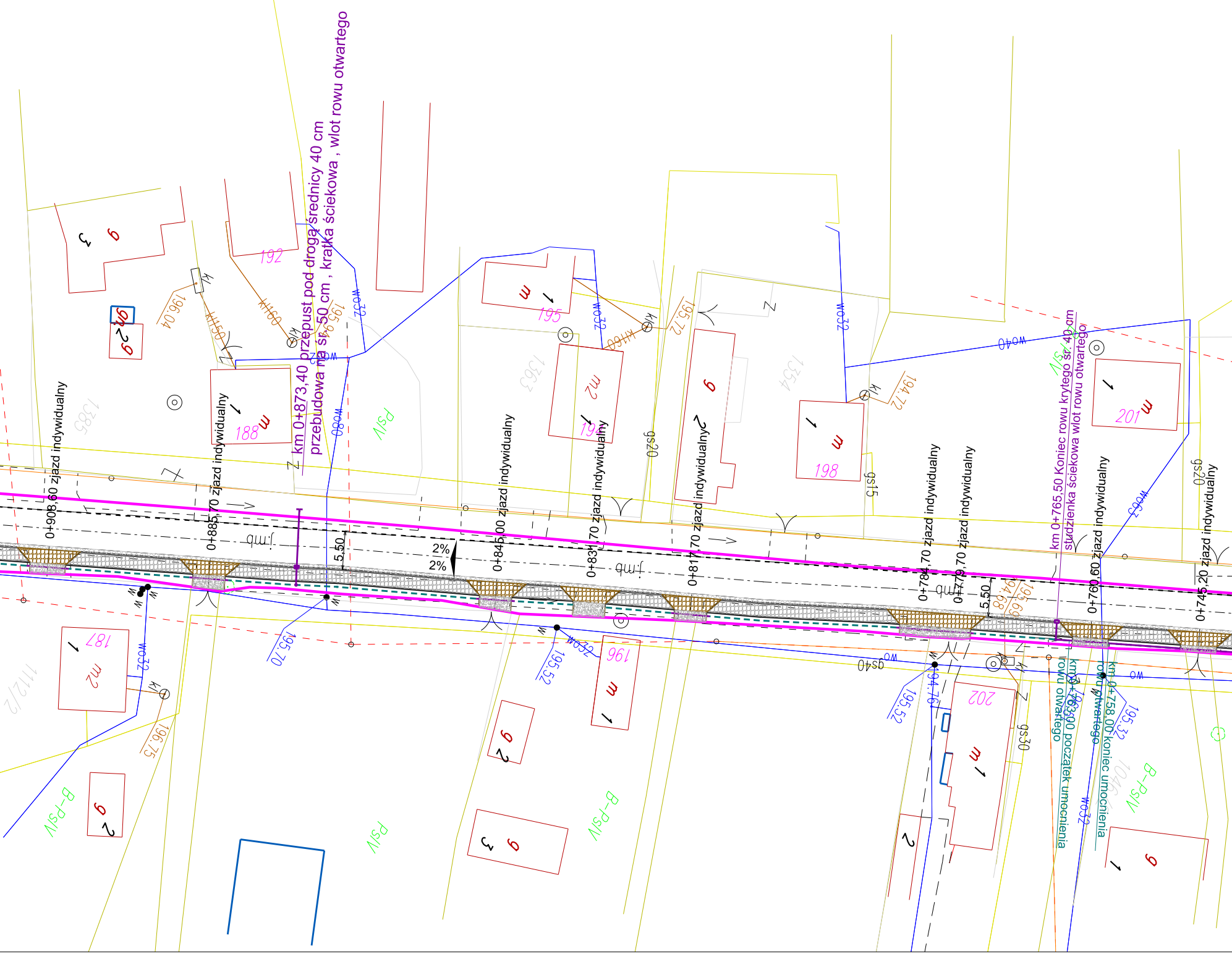
km 0+873,40 przepust pod drogą średnicy 40 cm
przebudowa na śr. 50 cm , kratka ściekowa , wlot rowu otwartego
km 0+765,50 Koniec rowu krytego śr. 40 cm
studzienka ściekowa wlot rowu otwartego
km 0+763,00 początek umocnienia rowu otwartego
km 0+758,00 koniec umocnienia rowu otwartego
0+908,60 zjazd indywidualny
0+885,70 zjazd indywidualny
0+845,00 zjazd indywidualny
0+831,70 zjazd indywidualny
0+817,70 zjazd indywidualny
0+784,70 zjazd indywidualny
0+779,70 zjazd indywidualny
0+760,60 zjazd indywidualny
0+745,20 zjazd indywidualny
5,50
5,50
2%
2%
192
195
188
194
198
201
187
196
202
1385
1363
1354
1112/2
1046
196.04
195.64
195.72
194.72
195.70
195.52
196.75
194.68
195.69
195.32
194.76
PsIV
B-PsIV
wo32
wo40
w080
w063
gs20
gs15
gs30
gs40
kl

Oznaczenia

▦	Nawierzchnia chodnika
▦	Nawierzchnia zjazdu z kostki
▨	Poszerzenie nawierzchni
▨	Nawierzchnia zjazdu za chodnikiem - tłuczniowa
— — — — —	Pobocza
———	Krawężniki
———	Obrzeża
- - - - - - -	Obramowanie zjazdu
———	Bariera U-11a
- - - -	Rowy otwarte - przepusty pod zjazdami
—○—○—	Rowy kryte i ich elementy: wloty, studzienki ściekowe i studnie rewizyjne
———	km 1+451,50 Przepust, km 1+405,50 Zjazd opisy istniejących elementów drogi
———	granica pasa drogowego

OBSŁUGA INWESTYCJI DROGOWYCH Stanisław Cieszyński 39-300 Mielec ul. Królowej Jadwigi 16F				Rys. nr ....
Inwestor:	Powiat Mielecki Powiatowy Zarząd Dróg w Mielcu 39-300 Mielec ul. Korczaka 6a			
Temat:	Przebudowa drogi powiatowej Nr 1 183R Łączki Brzeskie - Nagoszyn od km 0+600 do km 1+200 w miejscowości Łączki Brzeskie			
Nazwa rysunku:	Plan sytuacyjny			
Faza:	Projekt wykonawczy	Data: XI 2018		Skala 1 : 500
Branża DROGOWA	Funkcja	Imię i nazwisko:	Nr upr:	Podpis:
	Projektant	Stanisław Cieszyński	D-321/94	

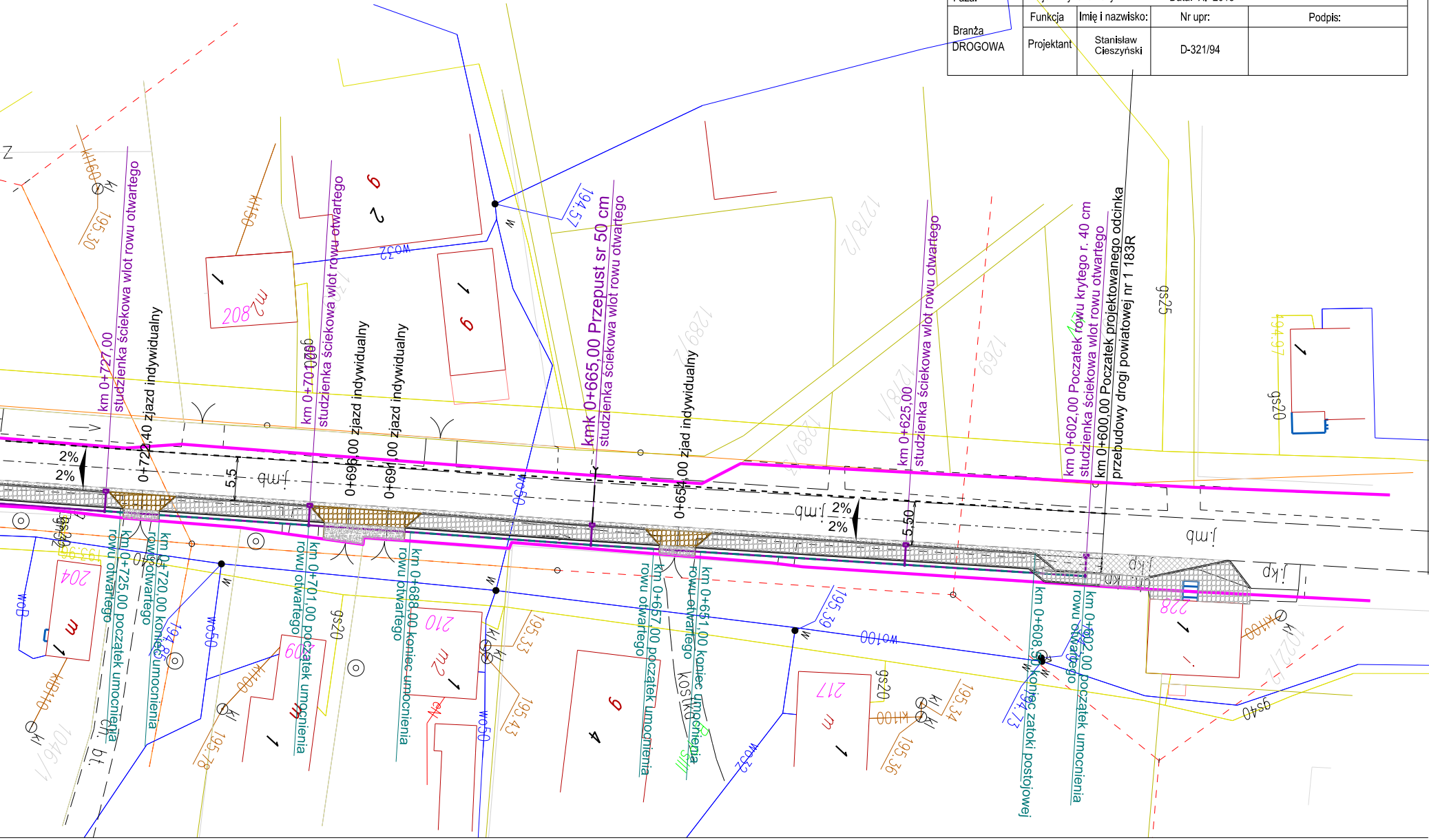
km 0+727,00 studzienka ściekowa wlot rowu otwartego
0+722,40 zjazd indywidualny
km 0+701,00 studzienka ściekowa wlot rowu otwartego
0+696,00 zjazd indywidualny
0+690,00 zjazd indywidualny
kmk 0+665,00 Przepust śr 50 cm
studzienka ściekowa wlot rowu otwartego
0+654,00 zjazd indywidualny
km 0+625,00 studzienka ściekowa wlot rowu otwartego
km 0+602,00 Początek rowu krytego r. 40 cm
studzienka ściekowa wlot rowu otwartego
km 0+600,00 Początek projektowanego odcinka
przebudowy drogi powiatowej nr 1 183R
km 0+725,00 początek umocnienia rowu otwartego
km 0+720,00 koniec umocnienia rowu otwartego
km 0+701,00 początek umocnienia rowu otwartego
km 0+688,00 koniec umocnienia rowu otwartego
km 0+657,00 początek umocnienia rowu otwartego
km 0+651,00 koniec umocnienia rowu otwartego
km 0+608,50 koniec zatoki postojowej
km 0+602,00 początek umocnienia rowu otwartego
2%
2%
5,5
5,50
j.mb
195.30
194.57
195.39
195.33
195.43
195.78
195.36
195.34
194.73
194.97
194.8
208
204
210
217
228
1278/2
1289/2
1269
1278/1
1289/1
1046/1
1022/2
gs20
gs25
gs40
w050
w032
w0100
kt100
kt160
kt150
kl