

Projekt zagospodarowania terenu
skala 1:500



MAPA DO CELÓW PROJEKTOWYCH

Arkusz: 7.133.25.14.4.1, 7.133.25.14.4.2, 7.133.25.14.4.3, 7.133.25.14.4.4
 Skala: 1:500
 Układ współrzędnych: 2000/7; wysokościowy: PL-EVRF2007
 Województwo: podkarpackie
 Gmina: Państw Narodowa
 Obręb: 60 Zarównie
 Obiekt: Zarównie dz. nr 551/2, 921, 946/1
 Licencja: GO.6642.1.2641.2019.1811_K05

Mapa powstała na bazie mapy zasadniczej.
Mapa aktualna na dzień 07.08.2019 r.
Integralną część niniejszej mapy stanowi mapa ewidencyjna gruntów w skali 1:2000.

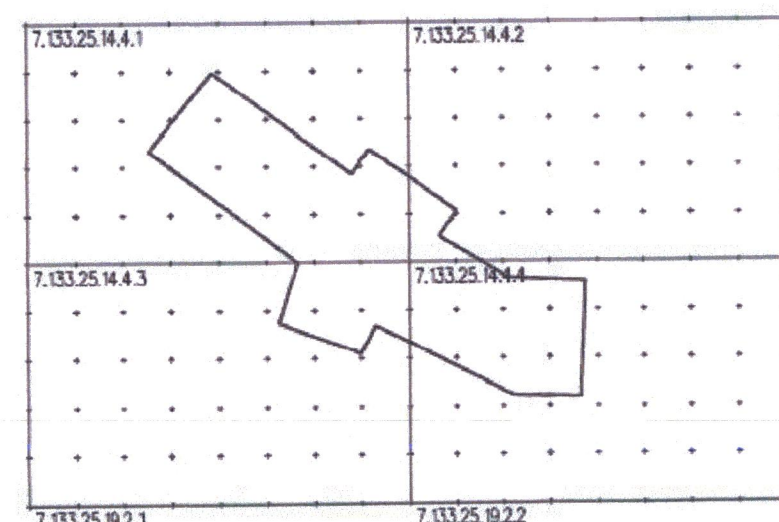
Nie badano obciążeń służebnościami gruntowymi w obrębie działek przedmiotowych

Nie wyklucza się istnienia w terenie innych urządzeń podziemnych, które nie zostały zinwentaryzowane powykonawczo i dokumentacja nie została przekazana do państwowego zasobu geodezyjnego i kartograficznego.

Granice działek spełniają wymogi obowiązujących standardów.

Mielec, 21.08.2019 r. Sporządził: Piotr Klara

Orientacja skala 1:10000



Podpisujący się, że niniejszy dokument został opracowany
w wyniku pracy produkcyjnej i karygraficznych. Ich
rezultaty zawiera opisanie techniczny wpisany do ewidencji
materiałów państwowego zasobu produkcyjnego
i karygraficznego

STAROSTA POWIATU MIELECKIEGO

P. 1814. 2019. 29



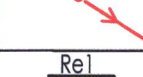
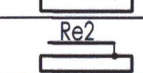
Miejsce fiktor ewidencyjny
Data wpisania do ewidencji 2019 - 08 - 27

Wzrost, masa ciała i pulso ciętych wyrażonych w cm

Z up. STAROSTY
mgr inż. Roman Misiąg
Kierownik Powiatowego Ośrodka
Dokumentacji Geodezyjnej i Kartograficznej




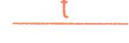

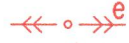











Sprawdzono naniesienie
projektowych sieci uzbrojenia terenu
z dokumentacją znajdującą się
w Wydziale Geodezji, Kartografii
i Katastru
GZ.6642.742.2019.


Z up. STAROSTY
mgr inż. Waldemar Mazurek
KIEROWNIK ODDZIAŁU
URZĄDNIANIA DOKUMENTACJI PROJEKTU

ELEMENTY PODLEGAJĄCE UZGODNIENIU	
LEGENDA - SECI ELEKTRYCZNE	
	PROJEKTOWANA PRZEWODNIAJĄCEJĄCEGO SIŁA ELEKTRYCZNEGO NR 40 NA ZIELEBOWY WYOMYR
	PROJEKTOWANA PRZEWODNIAJĄCEJĄCEGO SIŁA ELEKTRYCZNEGO NR 40 NA ZIELEBOWY WYOMYR
	PROJEKTOWANA RURA OSŁONOWA GRUBOŚCIENNA TYPU SPS 160
	PROJEKTOWANA RURA OSŁONOWA DWUDZIŁNA TYPU A1 60 PS

LEGENDA - SIECI TELETECHNICZNE	
	PROJEKTOVANIA STUDIJA TELEKOMUNIKACYJNA TYPU SKR-1 NA ODCINKU 1-a i-b l=9m
	PROJEKTOVANIA PRZEBUDOWA SIECI TELEKOMUNIKACYJNEJ NA ODCINKU 1-c i-d l=27m
	PROJEKTOVANIA PRZEBUDOWA SIECI TELEKOMUNIKACYJNEJ NA ODCINKU 1-c i-d l=2m
	PROJEKTOVANIA PRZEBUDOWA SIECI TELEKOMUNIKACYJNEJ NA ODCINKU 1-c i-d l=3m
	ELEMENTY UZBROJENIA TERENU PRZEZNACZONE DO UKWIDACJI

LEGENDA

	zakres inwestycji – decyzja lokalizacyjna
	istn. drzewo
	istniejący pomnik
	istniejąca linia teletech.
	istniejąca linia energetyczna niskiego napięcia
	istniejąca linia energetyczna średniego napięcia
	istniejąca linia kanalizacji sanitarnej/deszczowej
	istniejący gazociąg
	istniejący wodociąg
	proj. jezdnia
	proj. zjazd z kruszywa
	proj. chodnik
	proj. zjazd z kostki
	proj. sieć kanalizacji deszczowej
	proj. wpust króweżnikowy
	proj. studnia ściekowa z osadnikiem
	istn. wały przeciwpowodziowe

 <div style="text-align: center;"> BIK - KOPCZYK 35 - 222 Rzeszów , ul. gen. L. Okulińskiego 17 tel/fax : 791/853 79 37 tel. kom. 48 666 918 422 e-mail: fax@bikokopczyk.pl </div>						Powiatowy Zarząd Dróg w Mielcu	
Nazwa inwestycji / Obiekt:						Stradum:	
Przebudowa mostu na potoku Rów w m. Zarównie wraz z przebudową odcinka drogi powiatowej nr 1 134R padeb Narodowa - Zarównie - Piechoty - Babule, km 3+539						PB	
Tytuł rysunku:						Skala:	
PROJEKT ZAGOSPODAROWANIA TERENU						1:500	
mgr inż. Piotr Kopczyk						Data: 2014-09-29	
Branża	Funkcja	Imię i nazwisko	Nr uprawnień	Podpisany przez: mgr inż. Piotr Kopczyk		Data: 2014-09-29	
Mostowa/Drogonia	Główny Projektant	mgr inż. Piotr Kopczyk	D-9382				
Mostowa	Sprawdzający	dr inż. Wojciech Tomaka	B-241-90				
Elektryczna	Projektant	mgr inż. Tomasz Siwiec	PKD.0252/PWOE/18				
Elektryczna	Sprawdzający	mgr inż. Rafał Buj	PKD.0231/POOE/13				
Telefoniczna	Projektant	inż. Andrzej Litwin	0019/96/U				
Telefoniczna	Sprawdzający	mgr inż. Józef Rutka	0369/97/U				
Sanitarna	Projektant	mgr inż. Adam Pasterz	OŚ.S-282-89			Nr rysunku:	
Sanitarna	Sprawdzający	inż. Ireneusz Maciołek	S-93/02			2	