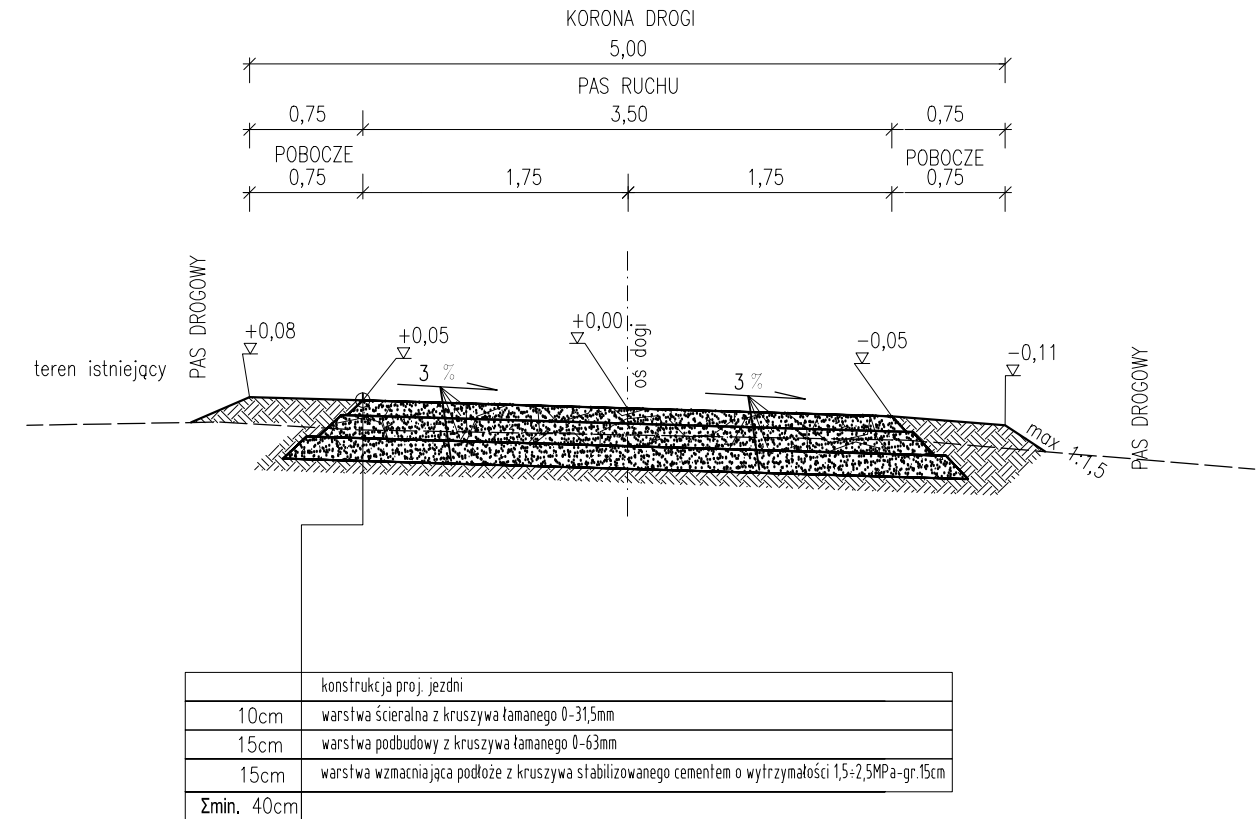


PRZĘKRÓJ TYPOWY 1
PRZĘKRÓJ DRÓG O NAWIERZCHNI Z KRUSZYWA

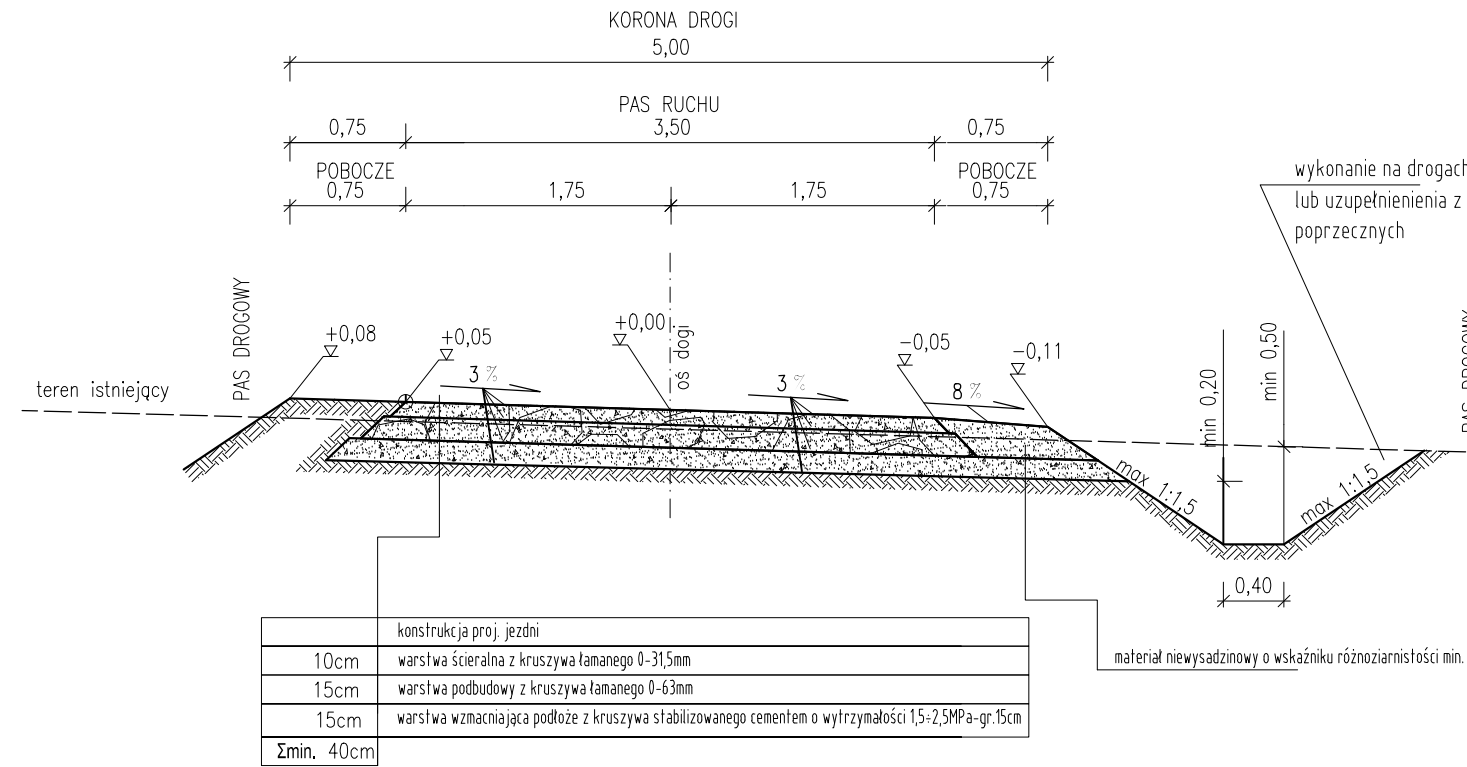
DROGA NR 11 W KM 0+000.00 – 0+019.69
DROGA NR 11 W KM 0+285.42 – 0+310.40
DROGA NR 11 W KM 0+570.75 – 0+584.20
DROGA NR 253 W KM 0+025.82 – 0+195.65
DROGA NR 295 NA ODCINKACH WYMIANY PRZEPUSTÓW
DROGA NR 295 W KM 0+000.00 – 0+004.53
DROGA NR 376a W KM 0+199.38 – 0+249.06
DROGA NR 453 W KM 0+000.00 – 0+081.46
DROGA NR 537 W KM 0+000.00 – 0+019.20
DROGA NR 537 W KM 0+112.78 – 0+132.40
DROGA NR 537 W KM 0+811.97 – 1+459.15
DROGA NR 575 W KM 0+000.00 – 0+028.04
DROGA NR 798/1 W KM 0+054.27 – 0+117.38
DROGA NR 798a W KM 0+000.00 – 0+123.56
DROGA NR 817 NA WŁĄCZENIU DO DROGI NR 681
DROGA NR 918 W KM 0+587.72 – 0+716.00
DROGA NR 928-1 W KM 0+000.00 – 0+379.39



UWAGI:
- pochylenia poprzeczne według planu sytuacyjnego oraz profilu podłużnego ewentualnie dostosować do istn. terenu

PRZĘKRÓJ TYPOWY 2
PRZĘKRÓJ DRÓG O NAWIERZCHNI Z KRUSZYWA

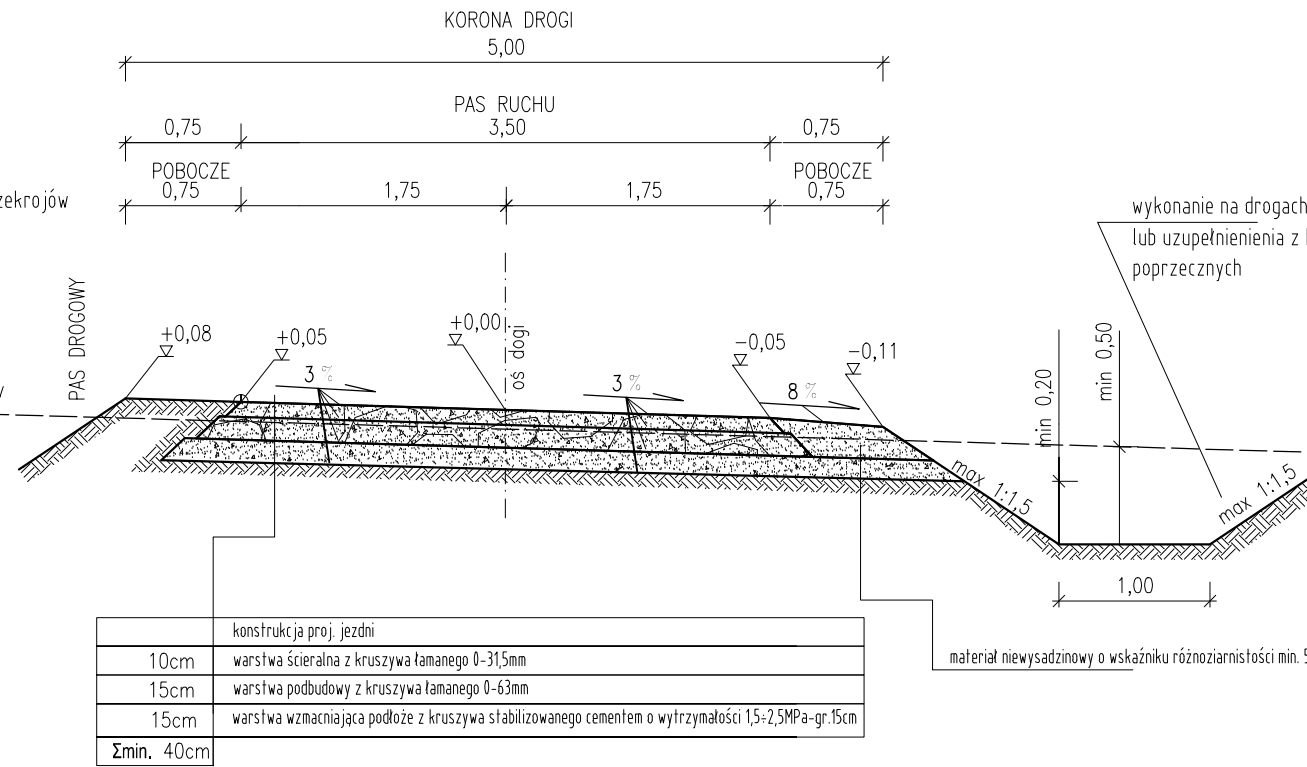
DROGA NR 138 W KM 0+000.00 – 0+748.50
DROGA NR 253 W KM 0+195.65 – 0+502.52
DROGA NR 376 W KM 0+000.00 – 0+523.94
DROGA NR 575 W KM 0+028.04 – 0+451.73
DROGA NR 760 W KM 0+000.00 – 0+408.17
DROGA NR 918 W KM 0+000.00 – 0+587.72



UWAGI:
- pochylenie jezdni wykonać w kierunku rowu, który należy wykonać po stronie lewej

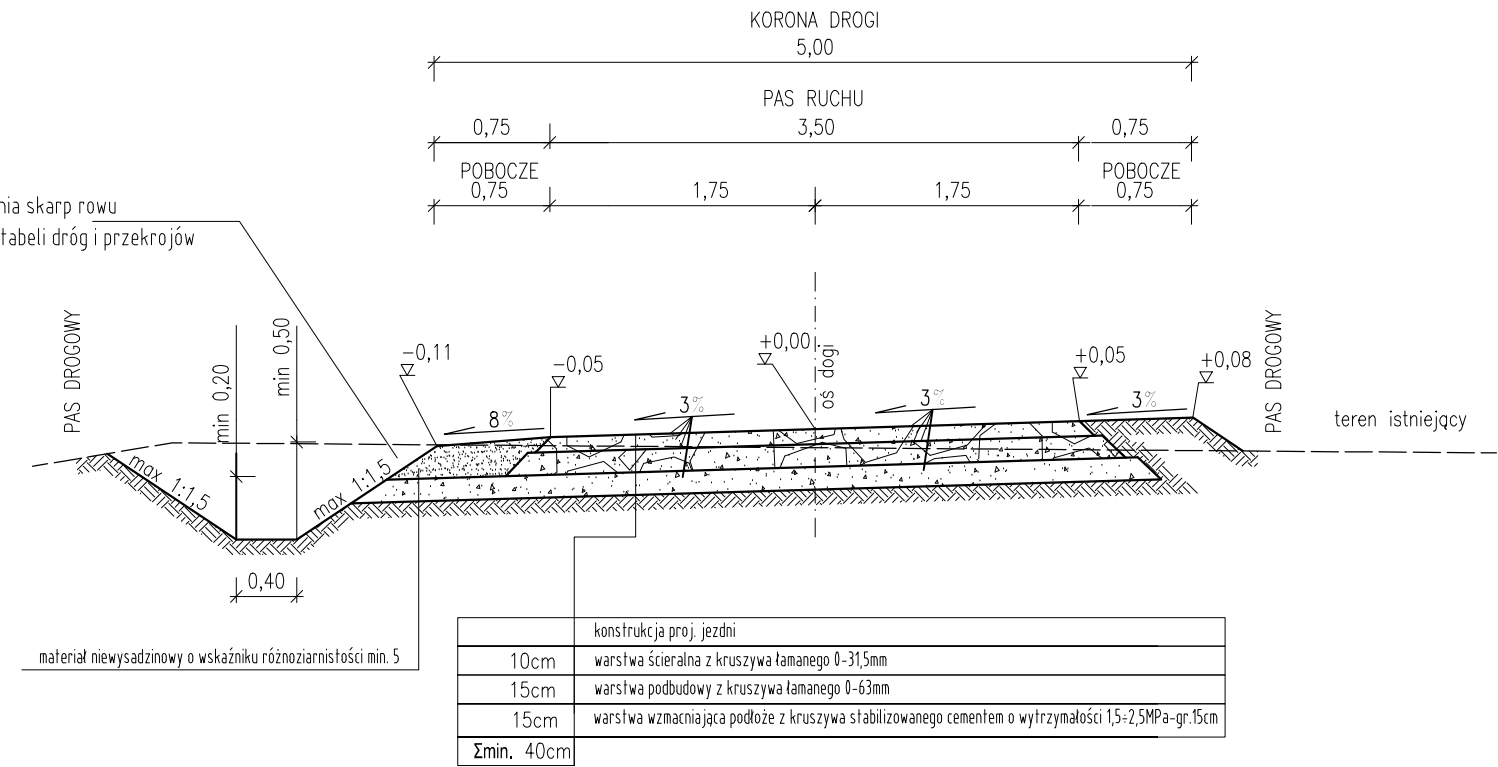
PRZĘKRÓJ TYPOWY 3
PRZĘKRÓJ DRÓG O NAWIERZCHNI Z KRUSZYWA

DROGA NR 138 W KM 0+748.50 – 1+304.57
DROGA NR 607 W KM 0+000.00 – 0+399.07
DROGA NR 621 W KM 0+000.00 – 0+539.78*



PRZĘKRÓJ TYPOWY 4
PRZĘKRÓJ DRÓG O NAWIERZCHNI Z KRUSZYWA

DROGA NR 164 W KM 0+000.00 – 0+804.93
DROGA NR 589 W KM 0+000.00 – 0+544.03
DROGA NR 695 W KM 0+000.00 – 0+022.01



NAZWA I ADRES OBIEKTU BUDOWLANEGO: Projekt wykonawczy zagospodarowania poscaleniowego w zakresie budowy lub przebudowy dróg poscaleniowych wraz z przepustami pod drogami i zjazdami do działek, renowacji rowów melioracyjnych, rekultywacji gruntów dla operacji „Scalanie gruntów wsi Zachwiejów i Zarównie, gmina Padew Narodowa”			
NAZWA INWESTORA: Powiat Mieleski ul. Wyspiańskiego 6, 39-300 Mielec			
WYKONAWCA DOKUMENTACJI PROJEKTOWEJ: Biuro Usług Inżynierskich "SP-GEO" Paulina Pawlak ul. Mickiewicza 7, 37-220 Kańczuga			
ETAP PROJEKT WYKONAWCZY			
BRANŻA DROGOWA			
TYTUŁ OPRACOWANIA PROJEKT WYKONAWCZY			
TYTUŁ RYSUNKU PRZĘKROJE TYPOWE			
NAZWISKO I IMIĘ	SPECIALNOŚĆ	NR UPRAWNIEN	PODPIS
mgr. inż. Przemysław Dumański	DROGI	PDK/0143/POOD/07	
mgr. inż. Sławomir Pawlak	DROGI		
mgr. inż. Sławomir Pawlak	DROGI		
DATA 09.2019r.		SKALA 1:50	RYT. NR: 4.1