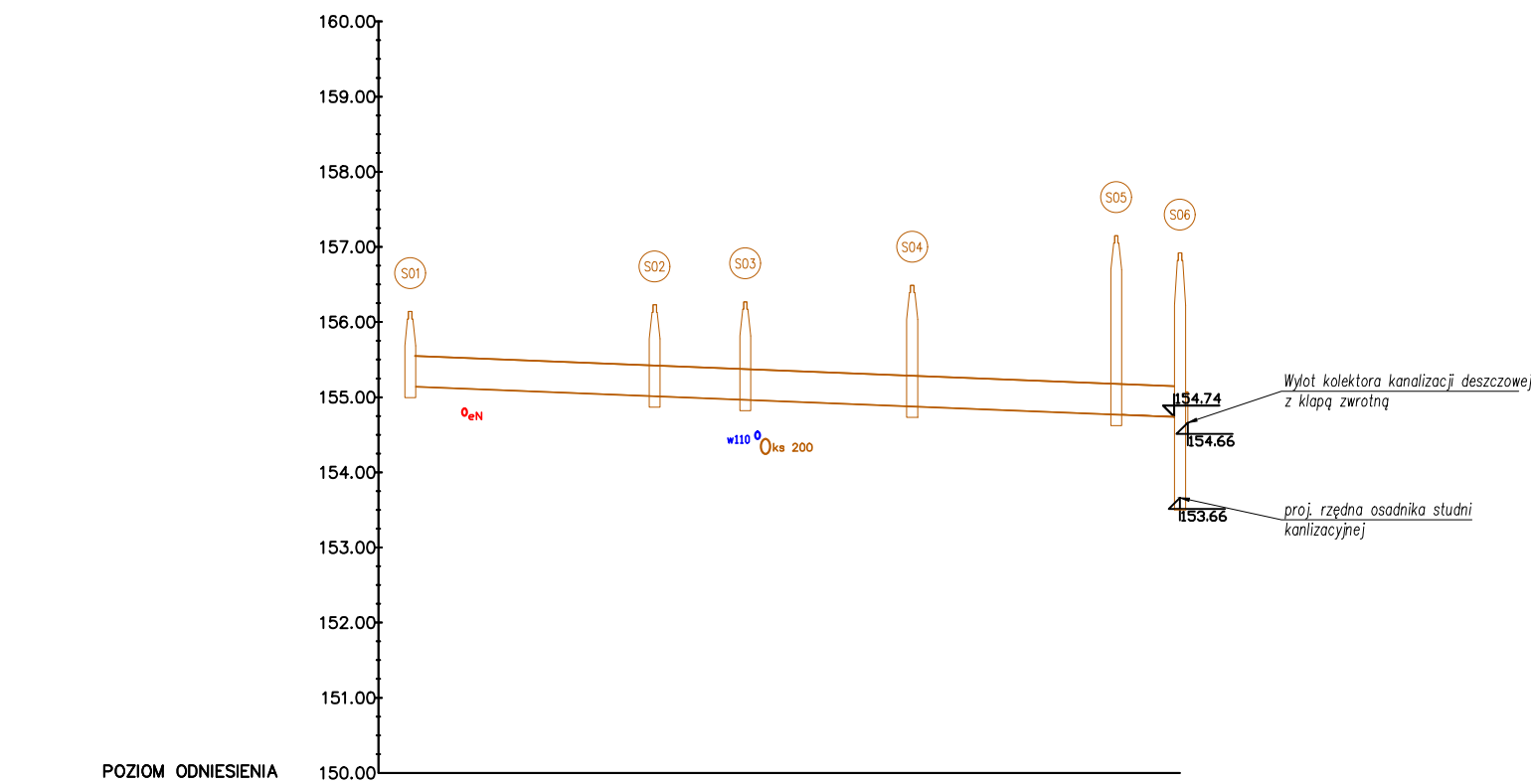
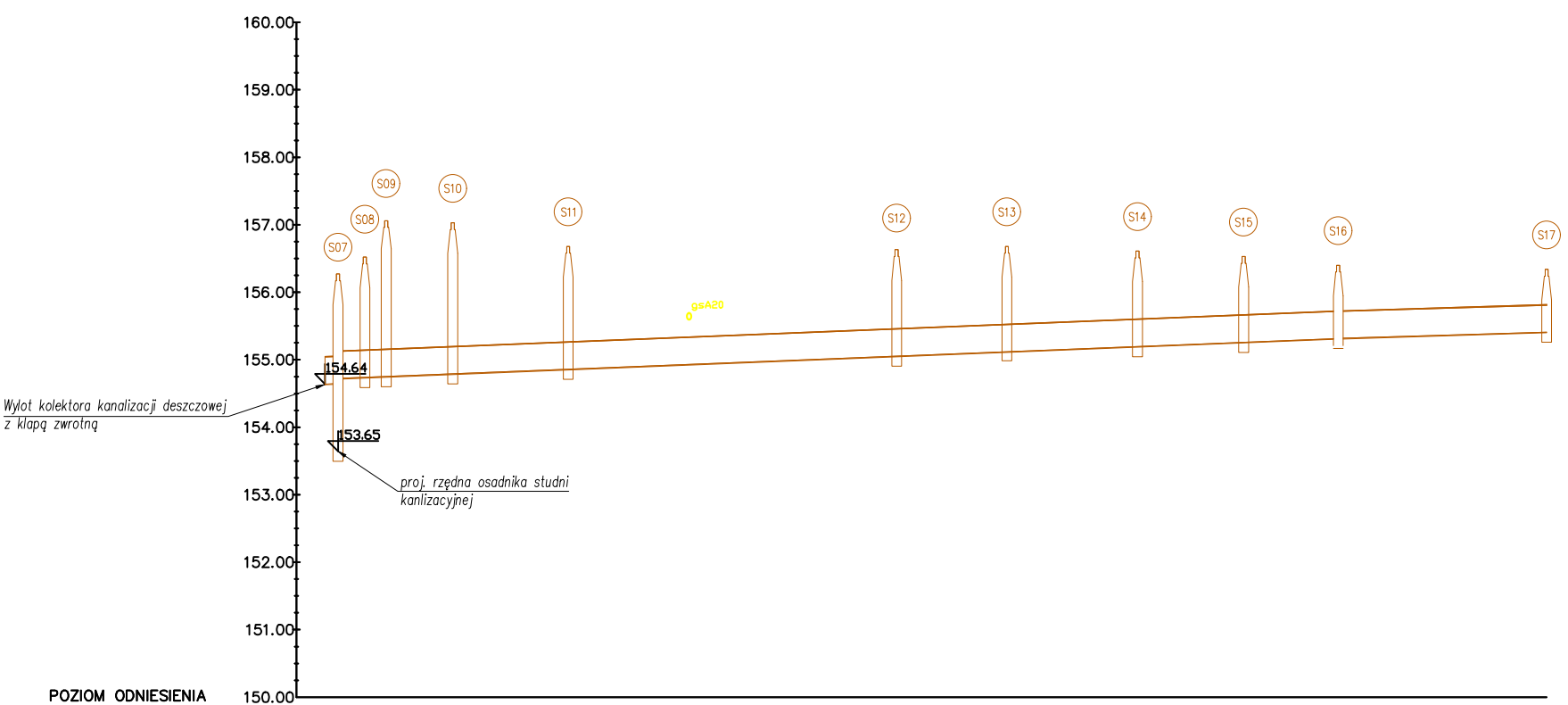


Profil kanlizacja deszczowa – nr 1



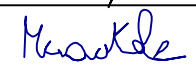


Rzędna terenu	156,14	156,23	156,27	156,49	157,15
Rzędna dna kanału	155,14	155,02	154,97	154,88	154,84
Zagłębienie dna	1,00	1,21	1,30	1,61	2,38
Spadek	-0.40%	-0.40%	-0.40%	-0.40%	-0.40%
Średnica i materiał rury	d=0.40m HDPE	d=0.40m HDPE	d=0.40m HDPE	d=0.40m HDPE	d=0.40m HDPE
Odległość	0,00	32,53	44,58	66,79	93,83
Długość odcinka	32,53	12,05	22,21	27,14	8,49

Profil kanlizacja deszczowa – nr 2



Rzędna terenu	154,64	154,72	154,74	154,75	154,79	155,05	155,12	155,20	155,26	155,31	155,40
Rzędna dna kanału	154,64	154,72	154,74	154,75	154,79	155,05	155,12	155,20	155,26	155,31	155,40
Zagłębienie dna	0,00	0,00	0,00	0,00	0,00	0,00	0,00	0,00	0,00	0,00	0,00
Spadek	0.40%	0.40%	0.40%	0.40%	0.40%	0.40%	0.40%	0.40%	0.40%	0.40%	0.30%
Średnica i materiał rury	d=0.40m HDPE	d=0.40m HDPE	d=0.40m HDPE	d=0.40m HDPE	d=0.40m HDPE	d=0.40m HDPE	d=0.40m HDPE	d=0.40m HDPE	d=0.40m HDPE	d=0.40m HDPE	d=0.40m HDPE
Odległość	0,00	5,91	9,07	18,94	36,05	84,76	101,12	120,48	136,22	150,24	181,15
Długość odcinka	18,94	3,16	9,87	17,11	48,71	16,36	19,36	15,74	14,02	30,91	

 BIK - KOPCZYK 35 - 222 Rzeszów , ul. gen. L. Okulickiego 17 tel/fax (017)853 79 37 tel. kom. 48 606 918 422 e -mail: biuro@bikopczyk.pl				Inwestor / Zamawiający: Powiatowy Zarząd Dróg w Mielcu			
Nazwa inwestycji / Obiekt: Przebudowa mostu na potoku Rów w m. Zarównie w ciągu drogi powiatowej nr 1 134R Padew Narodowa - Zarównie - Piechoty - Babule, km 3+539						Stadium: PW	
Tytuł rysunku: PROFIL - KANLIZACJA DESZCZOWA						Skala: 1:100/1000	
Funkcja		Imię i nazwisko		Nr uprawnień		Podpis	
Główny Projektant		mgr inż. Piotr Kopczyk		D-93/82			
Projektant		mgr inż. Adam Pasterz		OŚ. S-282/89			
Sprawdający		mgr inż. Ireneusz Maciolek		S-93/02			
Nr rysunku:						D2	