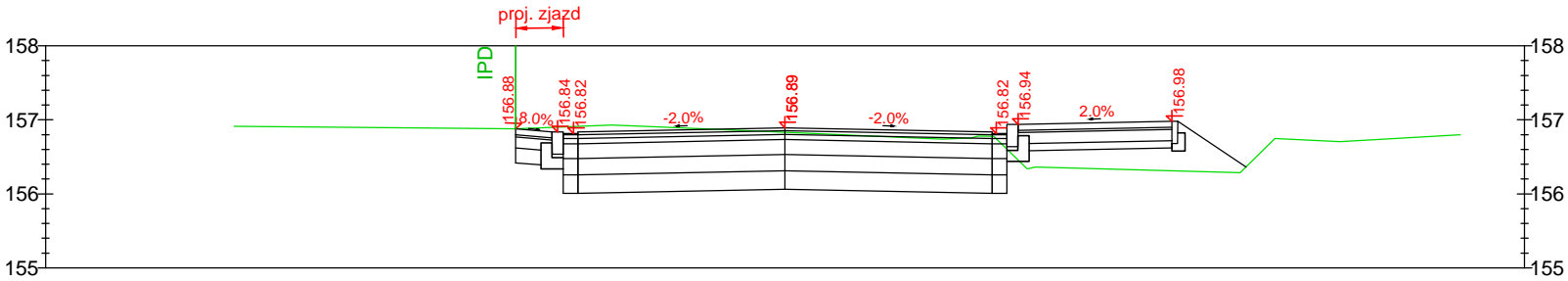
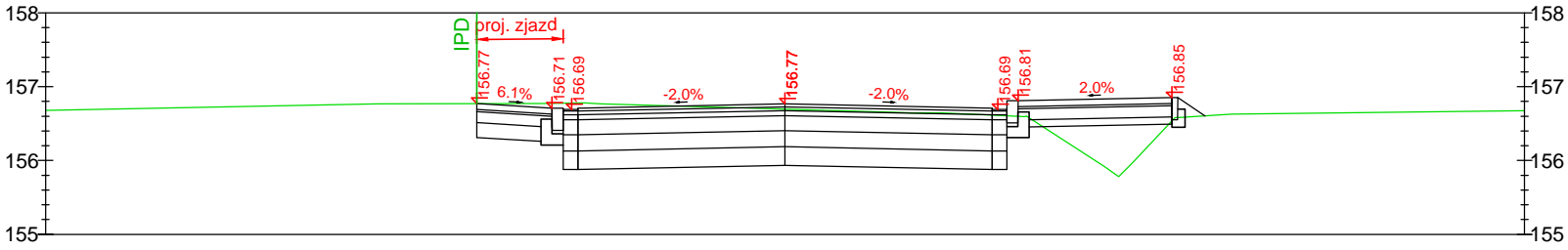


Z21
0+431.00



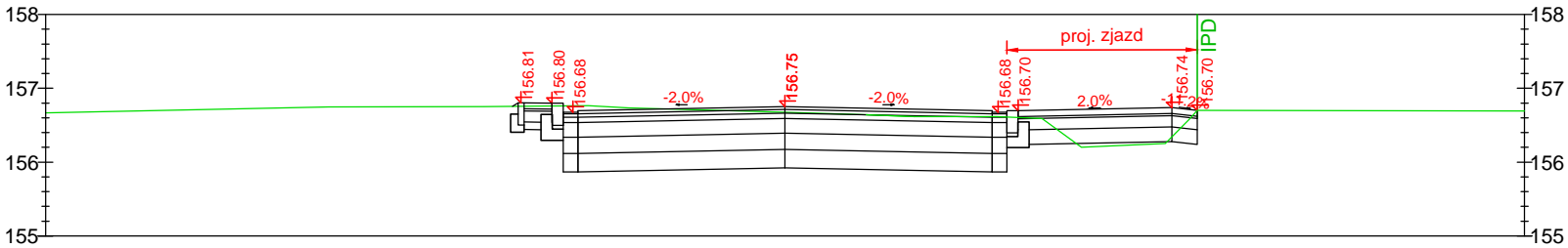
Odsunięcia od osi	-10.00	-3.63	-3.15	-3.00	-2.80	0.00	2.80	3.00	3.15	5.23	5.31	6.23	10.00
Rzędne drogi		156.88	156.84	156.82	156.82	156.89	156.84	156.82	156.94	156.98	156.98	156.36	
Rzędne terenu		156.88	156.95	156.82	156.94	156.83	156.78	156.60	156.46	156.31	156.31	156.36	

Z22
0+470.47



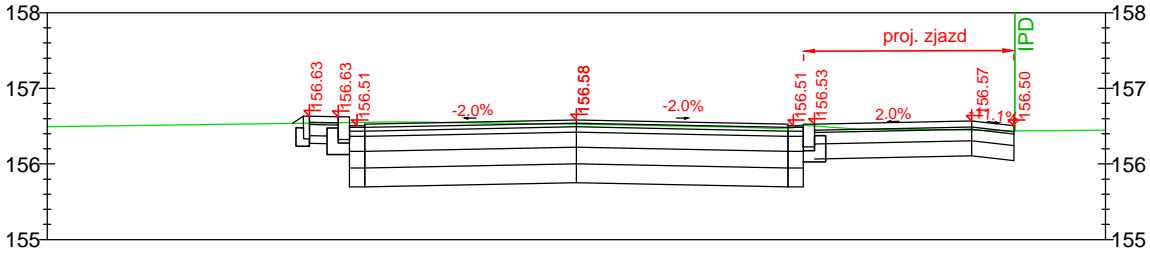
Odsunięcia od osi	-4.17	-3.15	-3.00	-2.80	0.00	2.80	3.00	3.15	5.23	5.31	5.68	10.00
Rzędne drogi	156.77	156.71	156.71	156.69	156.77	156.70	156.69	156.81	156.85	156.85	156.60	
Rzędne terenu	156.77	156.78	156.71	156.69	156.70	156.62	156.61	156.60	156.54	156.58	156.60	156.68

Z23
0+472.90



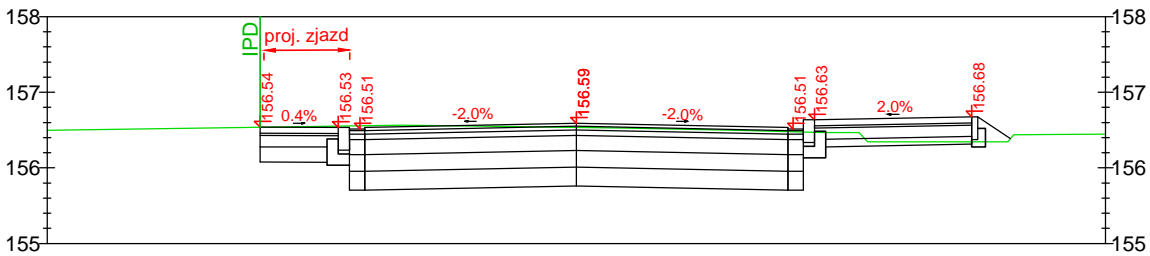
Odsunięcia od osi	-10.00													
Rzędne drogi														
Rzędne terenu	156.67													

Z24
0+515.50



Odsunięcia od osi	-3.75	-3.61	-3.53	-3.15	-3.00	-2.80	0.00	2.80	3.00	3.15	5.23	5.79	10.00
Rzędne drogi	156.54	156.63	156.63	156.63	156.55	156.52	156.58	156.51	156.53	156.57	156.57	156.50	
Rzędne terenu	156.54	156.54	156.63	156.55	156.55	156.52	156.53	156.47	156.50	156.49	156.50	156.50	156.50

Z25
0+518.60



Odsunięcia od osi	-4.18	-3.15	-3.00	-2.80	0.00	2.80	3.00	3.15	5.23	5.31	5.74	10.00
Rzędne drogi	156.54	156.53	156.52	156.53	156.59	156.52	156.51	156.63	156.68	156.68	156.40	
Rzędne terenu	156.54	156.55	156.56	156.56	156.53	156.47	156.47	156.34	156.34	156.34	156.40	156.40

WOJCIECH DRYŚ - OBSŁUGA INWESTYCJI DROGOWYCH				Nr Rys.
39-400 Tamobrzeg; Al. Warszawska 16B				7.5
Inwestor: Powiatowy Zarząd Dróg w Mielcu ; ul. Korczaka 6a; 39-300 Mielec				
Temat: Przebudowa drogi powiatowej nr 1134R w km 0+000 ÷ 0+590,30 w m. Padew Narodowa				
Nazwa rysunku: PRZEKROJE PRZEZ ZAJZDY ZWYKŁE				
Objekt:	Faza: Projekt Wykonawczy	Data: 01.2025	Skala: 1 : 100	
Branża	Funkcja	Imię i nazwisko:	Nr upr:	Podpis:
DROGOWA	Projektant	mgr inż. Wojciech Dryś	PD/K/0056/FOOD/16	