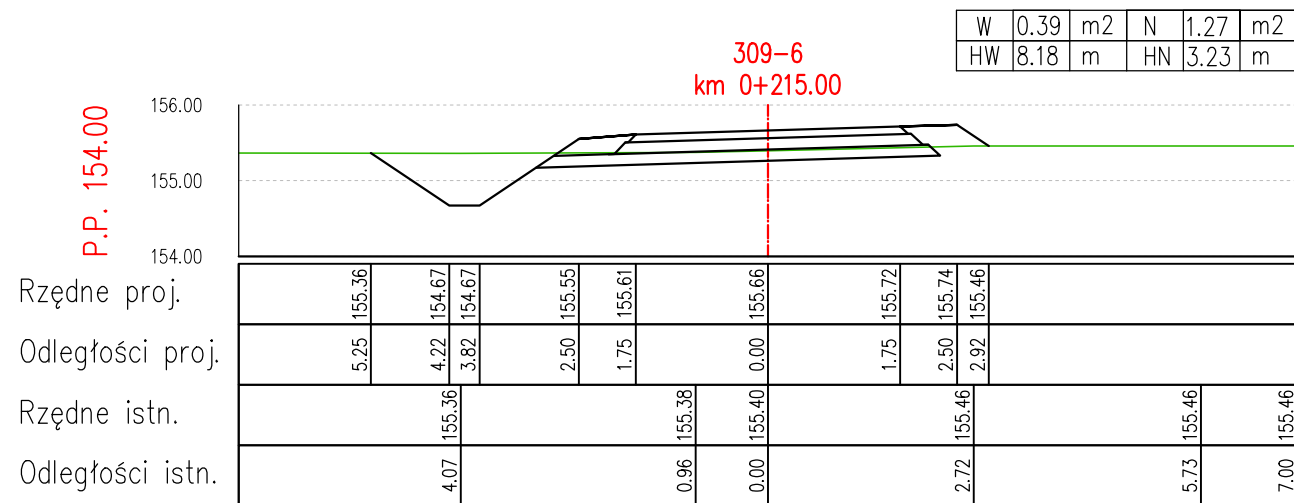
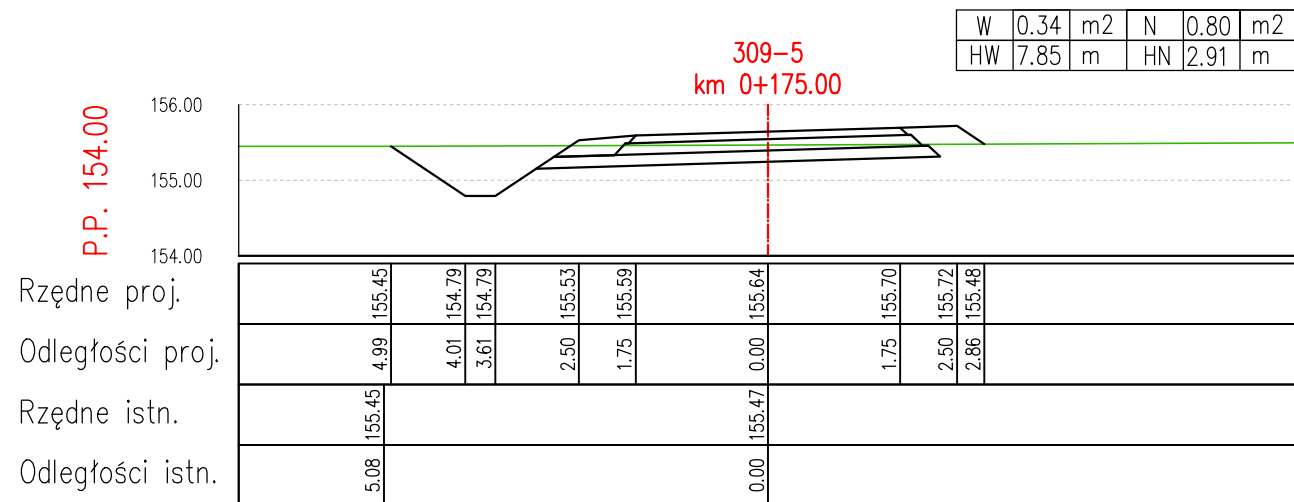
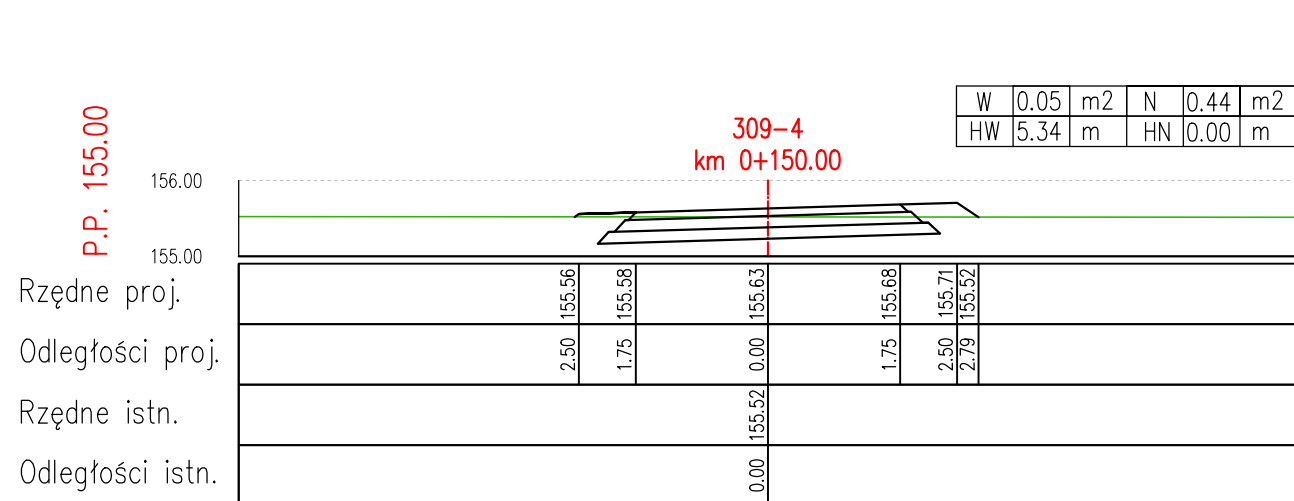
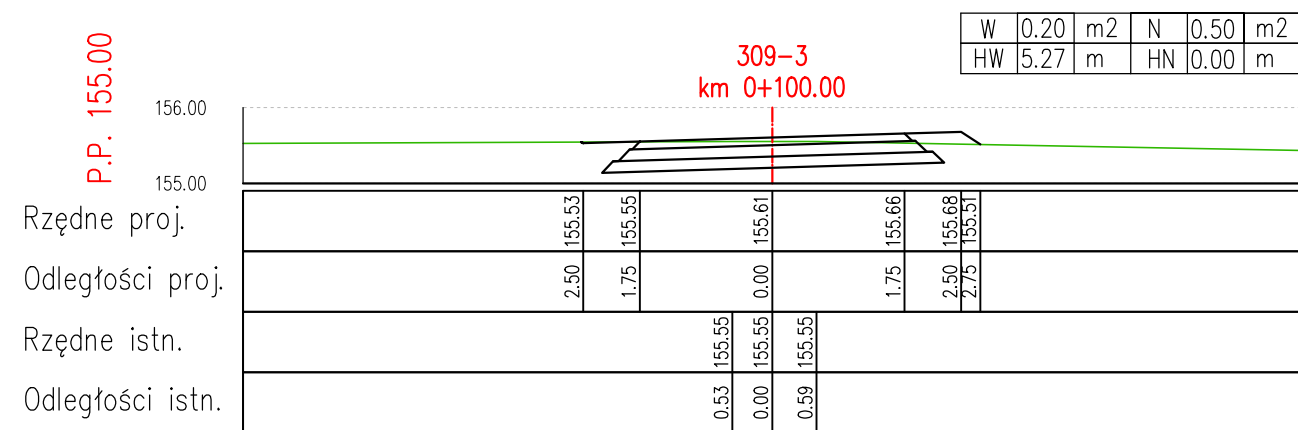
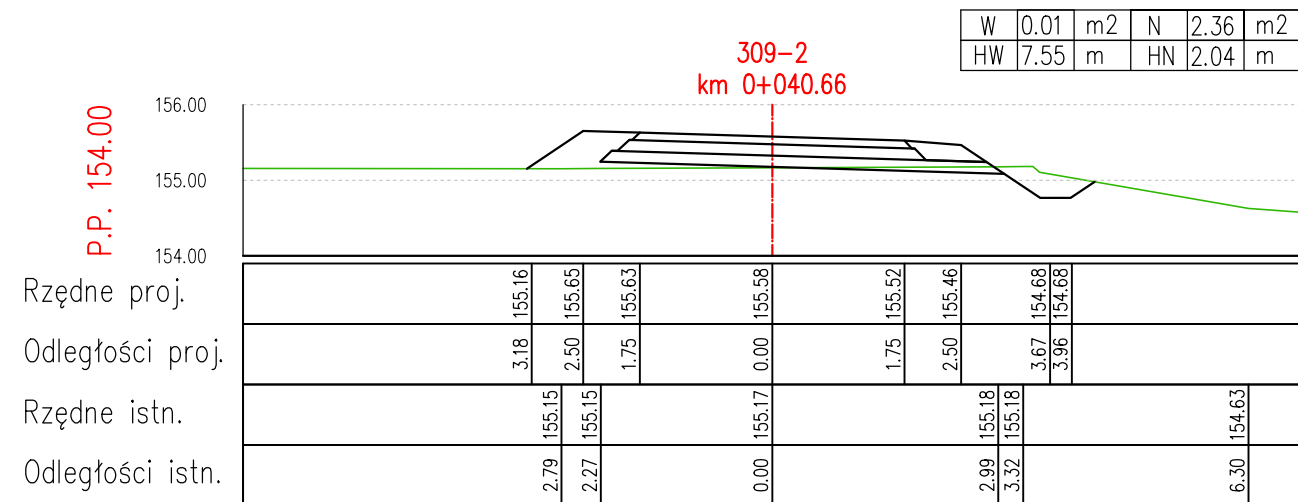
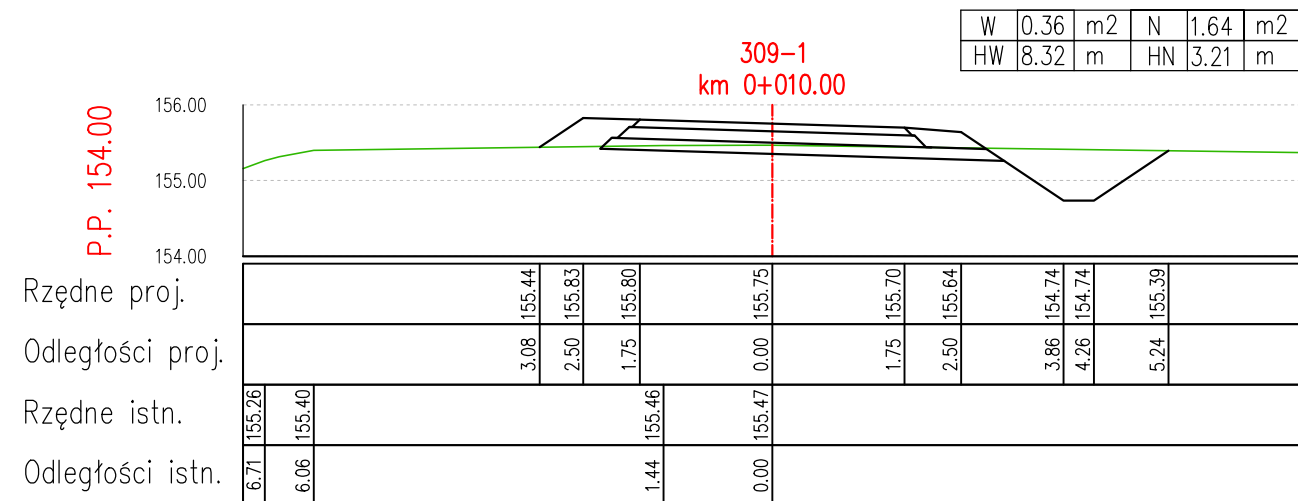


Zachwiejów - droga nr 309




Legenda:

HW – zdjęcie humusu grubości około 30cm

W – wykop

N – nasyp

HN – humusowanie

| | | | | |
|--|--|---|----------------------------------|--------|
| NAZWA I ADRES OBIEKTU BUDOWLANEGO: Projekt wykonawczy zagospodarowania poscaleniowego w zakresie budowy lub przebudowy dróg poscaleniowych wraz z przepustami pod drogami i zjazdami do działek, renowacji rowów melioracyjnych, rekultywacji gruntów dla operacji „Scalanie gruntów wsi Zachwiejów i Zarównie, gmina Padew Narodowa” | | | | |
| NAZWA INWESTORA: Powiat Mielecki ul. Wyspiańskiego 6, 39-300 Mielec | | | | |
| WYKONAWCA DOKUMENTACJI PROJEKTOWEJ:  | | Biurow Usług Inżynierskich "SP-GEO" Paulina Pawlak ul. Mickiewicza 7, 37-220 Kańczuga | | |
| ETAP PROJEKT WYKONAWCZY | | | | |
| BRANŻA DROGOWA | | | | |
| TYTUŁ OPRACOWANIA PROJEKT WYKONAWCZY | | | | |
| TYTUŁ RYSUNKU PRZEKROJE POPRZECZNE | | | | |
| NAZWISKO I IMIĘ mgr. inż. Przemysław Dumański | | SPECJALNOŚĆ DROGI | NR UPRAWNIEN PDK/0143/POOD/07 | PODPIS |
| WYKONAŁ mgr. inż. Sławomir Pawlak | | DROGI | - | |
| WYKONAŁ inż. Dawid Styś | | DROGI | - | |
| DATA 09.2019r. | | SKALA 1:100 | RYS. NR: 5.12 | |
| EDYCJA I | | | | |