











L1	
X = 5578317,97	Y = 7528719,55
$\gamma = 57,7783^\circ$	$\tau = 15,4699^\circ$
R = 57,00	H = 0,61
L = 27,00	T ₀ = 41,39
a = 36,74	b = 23,42
X = 26,80	Z = 7,80
Y = 2,42	p = 0,25
X ₀ = 13,47	l ₀ = 5,7%

P1	
X = 56,77778,29	Y = 75,92967,28
$\gamma = 40,9659^\circ$	Z = 3,04
R = 45,00	p = 0,25
To = 16,81	Io = 5,0%
t = 32,17	Lop = 26,00

LEGENDA STANU PROJEKTOWANEGO	
	JEDZYNIA, ZAZŁD - PUBLICZNY - beton asfaltowy
	CHODNIK - kostka brukowa betonowa grub. 8cm
	ZAZŁD INDYWIDUALNY - kostka brukowa betonowa grub. 8cm
	ZAZŁD INDYWIDUALNY - truszywo lamane
	POBOCZCE ULIĘSZONE - kruszywo lamane
	WYKOP
	NASYP
	przekładnik z rur PCV $\phi 200\text{mm}$ studzienia ściągowa z reggów betonowych $\phi 500\text{mm}$ i wpuszcz. krzewiętęwym
	row. kryty z rur PP $\phi 400\text{mm}$ i $\phi 600\text{mm}$
	studnie ewent. z reggów betonowych $\phi 1000\text{mm}$ i $\phi 1500\text{mm}$
prof. F.O. A110P5 L=2m	

identifikácia zariadenia podľa požiadaviek	BO.6647.1.3582.2020
Zariadenie podľa požiadaviek, št. a. výroby	Charovita Molekula
Numerné číslo spravidelnosti, skutočného	BO.6647.1.3582.2020
Numerné číslo spravidelnosti, skutočného	BO.6647.1.3582.2020

Wykonowca prac geodezyjnych, imię i nazwisko oraz numer uprawnień zawodowych kierownika prac i jego podpis.

R-Geo mgr inż. Michał Rybicki
39-300 Mielec, ul. Wyzickiego 1
tel. 784 878 065
NIP: 8172146136 REGON: 181119201

mgr inż. Michał Rybicki
GEODETA UPRAWNIENI
Nr 22477

*Droga powiatowa Nr 1 143R relacji Gawłuszowice – Chrząstów – Mielec
w m. Chrząstów i Złotniki w km 8+745 ÷ 11+000*

MAPA DO CELOW PROJEKTOWYCH
Skala 1:1000
Strona: 7,131.24;15.4.3, 7,131.24;16.2.3, 7,131.24;16.2.2, 7,131.24;10.4.2, 7,131.25.06.1.7

Gmina: 181105 2 Gmina Mielesko
Obręb: 0048 Złotniki dz. 54/31
0038 Chrzastów dz. 110

Ukady odniesienia:
• poziomy - „2000”
• wysokościowy - „ENVF 2007”

Grunt wyznaczone na mapie do celów projektowych przebieg szlaku ujęciowego w oparciu o średnią punktów dla szeregu danych i odpowiednią skalę na gruncie (Ukady nie są przyjmowane) między budowlami nie wpływ na sposób zaplanowania punktu objętych mapą do celów projektowych. Na daną obrotu mapy nie stosować do obrotu planu aktualizacyjnego odpowiedni zmianom pod kątem składowości i kątowości.

Miejsce danych: 10, 20/09
GO 6642, 1,3582, 2020

ARKUSZ 4b, 5, 6

Jednostka projektowa:

PRACOWNIA PROJEKTOWA DROGOWICZYHA

38-200 Mielesce, ul. Karłowicza 65/2
tel. 0-83 456 353
kom. 0-83 456 353 E-mail: kodro@onet.pl
REGON 890205526 NIP 817-101-05-70

Inwestor:

Pracodawca/ucznik budowlany:

Powiatowy Zarząd Dróg
ul.Konarszka 6a
39-300 Mielesce

DOKUMENTACJA TECHNICZNA
PROJEKTOWANIE DRÓG I POJAŁOWE, nr 1438 kasy "Z" - Jednostki
Gawłuszowice - Chrzastów - Mielesce

knr 87-740.87+10-089.97
w m.Chrzastów i Zdobych

Działki inwestycyjne

Jednostka ewidencyjna: 181105.2 Mielesce
działki nr ewid.: 110, 1148, 1149 - obr. 0038 Chrzastów
działki nr ewid.: 90, 5431 - obr. 0048 Zdobych

Plan opracowania:

Część:

Projekt Wykonawczy

Rysunkownia

Funkcja	Tytuł, imię, nazwisko	Nr upraw., specjalność	Data	Podpis
Projektant	mgr inż. Zbigniew Kozłowski	drogowa D - 285/84	01-02-2021	
Sprawdzący	mgr inż. Jacek Cija	drogowa D-1/90	01-02-2021	
Skala:	Typul rysunek	Projekt zagospodarowania terenu nr 1 Km 8+740.87+97-082.00		
1 : 1000				Nr rysunku: 2.1

Starosta Mielecki
Niniejsza dokumentacja była przedmiotem
narady koordynacyjnej, która odbyła się
za pomocą środków komunikacji elektronicznej
MIELEC: dnia 2021-03-29
Znak sprawy: GZ.6630.2.117.2021
Uwagi i zalecenia zostały zawarte w protokole
z narady koordynacyjnej
Przewodniczący narady: Waldemar Mazurek