

# **INFORMACJA O STANIE MIENIA POWIATU MIELECKIEGO ZA 2015 ROK**

STAROSTWO POWIATOWE W MIELCU  
Wydział Funduszy Inwestycji  
i Gospodarki Nieruchomościami  
39-300 Mielęc, ul. Wyspiańskiego 6

## **INFORMACJA O STANIE MIENIA POWIATU MIELECKIEGO**

**na dzień 31.12.2015 roku**

### **I. Dane dotyczące przysługujących Powiatowi Mieleckiemu praw własności.**

Na mocy przepisów art. 60, 64 Ustawy z dnia 13 października 1998 r - Przepisy wprowadzające ustawy reformujące administrację publiczną (Dz. U. z 1998 r. Nr 133, poz. 872 z późn. zm.) Powiat Mielecki nabył własność mienie Skarbu Państwa, które zostało potwierdzone decyzjami Wojewody Podkarpackiego i ujawnione w księgach wieczystych oraz operacje ewidencji gruntów i budynków. Wszelkie zmiany w mieniu np. zbycie, zamiany, darowizny nastąpiły na podstawie Uchwał Rady Powiatu Mieleckiego, stanowiących podstawę do zawarcia aktów notarialnych. Mienie Powiatu Mieleckiego przedstawiono w załączonych wykazach tabelarycznych - załącznik nr 1, nr 2, nr 3, nr 4, nr 5, nr 6 wg stanu na dzień 31.12.2015 roku.

Mienie Powiatu Mieleckiego zostało podzielone pod względem formalno -organizacyjnym co obrazują załączniki tabelaryczne:

#### **Załącznik nr 1**

- nieruchomości stanowiące siedziby Starostwa Powiatowego w Mielcu

#### **Załącznik nr 2**

- nieruchomości zarządzane bezpośrednio przez Szpital Powiatowy im. Edmunda Biernackiego w Mielcu ul. Żeromskiego 22

#### **Załącznik nr 3**

- nieruchomości zarządzane bezpośrednio przez Powiatową Stację Pogotowia Ratunkowego Samodzielny Publiczny Zakład w Mielcu

#### **Załącznik nr 4**

-nieruchomości przekazane w trwały zarząd szkołom ponadpodstawowym( zwolnione z ponoszenia opłat z tytułu trwałego zarządu nieruchomością na podstawie art. 81 ustawy z dnia 7 września 1991 r o systemie oświaty (Dz. U. Nr76, poz. 329 z późn. zm.)

#### **Załącznik nr 5**

- nieruchomości zarządzane bezpośrednio przez Powiat Mielecki

#### **Załącznik nr 6**

- nieruchomości przekazane w trwały zarząd jednostkom organizacyjnym Powiatu Mieleckiego

#### **Załącznik nr 9**

Zestawienie stanu dróg powiatowych stanowiących 692 działek o łącznej powierzchni 524,8947 ha o wartości 376 027 930,97 zł przekazanych w zarząd na rzecz Powiatowego Zarządu Dróg w Mielcu

**II. Dane dotyczące innych niż własność praw majątkowych, w tym w szczególności o ograniczonych prawach rzeczowych, użytkowaniu wieczystym, wierzytelności, udziałach w spółkach, dane dotyczące posiadania.**

Powiat Mielecki posiada prawo wieczystego użytkowania do nieruchomości położonej w Rzemieniu oznaczonej działką nr 824/3, która stanowi wewnętrzną drogę dojazdową.

**III. Dane o zmianach w stanie mienia komunalnego.**

W okresie od poprzedniej informacji dotyczącej stanu mienia Powiatu Mieleckiego stan ten uległ zmianie zgodnie z przedłożoną informacją przedstawioną w **załączniku nr 7**.

Powiat Mielecki wypłacił odszkodowanie na rzecz osób fizycznych za zajęcie nieruchomości przy modernizacji dróg powiatowych w kwocie 7 582,00 zł – **załącznik nr 11**

Wprowadzono 42 wnioskami własność nieruchomości drogowych na rzecz Powiatu Mieleckiego do ksiąg wieczystych prowadzonych przez Sąd Rejonowy w Mielcu Wydział Ksiąg Wieczystych oraz Sąd Rejonowy w Tarnobrzegu Wydział Ksiąg Wieczystych (drogi powiatowe w zarządzie PZD Mielec)

**IV. Dane o dochodach uzyskanych z tytułu wykonywania prawa własności i innych praw majątkowych oraz z wykonywania posiadania.**

Z tytułu wykonywania prawa własności przez Powiat Mielecki w 2014 roku dochody wyniosły:

- z tytułu opłat za trwały zarząd ( **załącznik nr 8** ) – 15.291,76 zł,
- za zbyte nieruchomości ( **załącznik nr 7** ) - 1 760 696,32 zł brutto,
- z tytułu najmu, dzierżaw i reklam ( **załącznik nr 10** ) – 953 023,76 zł
- z tytułu zarządzania i administrowania ( **załącznik nr 10** ) – 52 751,01 zł
- z tytułu usług administracyjnych ( **załącznik nr 10** ) – 197 195,41 zł
- raty za mieszkania ( **załącznik nr 10** ) – 2 125,20 zł

**V. Inne dane i informacje o zdarzeniach mających wpływ na stan mienia.**

Istotny wpływ na stan mienia Powiatu Mieleckiego miały poniesione wydatki na poprawienie stanu technicznego i użytkowego obiektów - tj. koszty związane z remontami bieżącymi, utrzymaniem pustostanów, dopłatami do mieszkań, przeglądami kominiarskimi, podatkiem od nieruchomości, ubezpieczeniem, konserwacjami urządzeń, remontami bieżącymi, środkami czystości, wydatkami związanymi ze zbyciem nieruchomości.

Dyrektor Wydziału  
Funduszy Inwestycji i Gospodarki  
Nieruchomościami  
*Stel*  
Bogdan Bieniek

SEKCYJA WYMIARÓW I WARTOŚCI  
Wydział Pomiarów i Wyceny  
Kameralny Biuro Pomiarów  
33-300 Iwietec, ul. Wypiąńskiego 6

## **MIENIE POWIATU**

**Łącznie ; 872 działek o pow. 574,6144 ha w tym;**

- 1/ Drogi powiatowe – 692 działek o pow. 524,8947 ha**
  - 2/ Nieruchomości wg. zał. 1,2,3,4,5,6 - 180 działek o pow. 49,7197 ha**
-

STAROSTWO POWIATOWE W MIELCU  
Wydział Funduszy, inwestycji  
i Gospodarki Nieruchomościami  
39-300 Mielec, ul. Wyspiańskiego 6

**ZESTAWIENIE POWIERZCHNI MIENIA  
POWIATU MIELECKIEGO  
wg. stanu na dzień 31.12. 2015 rok  
działek 872**

- 1. Załącznik nr 1 - 0,9936 ha,**
- 2. Załącznik nr 2 – 5,7789 ha,**
- 3. Załącznik nr 3 – 0,3130 ha**
- 4. Załącznik nr 4 – 11,8852 ha,**
- 5. Załącznik nr 5 – 27,3156 ha,**
- 6. Załącznik nr 6 - 3,4334 ha**
- 7. Załącznik Nr 9 - 524,8947 ha**

**Łączna powierzchnia – 574,6144 ha**

---

Załącznik nr 1

**Siedziby Starostwa Powiatowego w Mielcu**

Lp	Nieruchomość – nr działki, ruchomość	pow. w ha	Położenie	uwagi
1	1685/1 1686/3 1686/4	0,3168 0,3939 <u>0,0057</u> 0,7164	Mielec-obręb Stare Miasto ul. Sękowskiego	siedziba uregulowana w KWTB1M/000 48169/5
2	1596/1, 1590/16, 1596/2	0,2267 0,0058 <u>0,0447</u> 0,2772	Mielec obręb- Osiedle ul. Wyspiańskiego	siedziba uregulowana w KW TB1M/000 32982/5 W budynku znajdują swoje siedziby: Starostwo Powiatowe w Mielcu, Poradnia Pedagogiczna, CKPi DN w Mielcu- administrator budynku, Filia Pedagogicznej Biblioteki Wojewódzkiej
<b>Razem</b>		<b>0,9936</b>		

Stan na dzień 30.12.2015r

Z up. STAROSTY

*Anna Pietruszka*  
Inspektor

**Załącznik nr 2**

**Nieruchomości stanowiące własność Powiatu Mieleckiego zarządzane bezpośrednio przez Szpital Powiatowy im. Edmunda Biernackiego w Mielcu**

Lp	Nieruchomość – nr działki, ruchomość	pow. w ha	Położenie	uwagi
1	1646/12, 1646/26, 1646/3 – Szpital Powiatowy w Mielcu im. E. Biernackiego	0,0067 5,7712 <u>0,0010</u> 5,7789	Mielec – obręb 2 Osiedle ul. Żeromskiego	nieruchomość zabudowana budynkami i budowlami Szpitala uregulowana w KW TB1M/00042783/3

**Razem 5,7789**

**Stan na dzień 30.12.2015r**

Z up. STAROSTY

*Anna Wiruszka*  
Inspektor

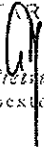
**Załącznik nr 3**

**Nieruchomości stanowiące własność Powiatu Mieleckiego zarządzane bezpośrednio przez Powiatową Stację Pogotowia Ratunkowego Samodzielny Publiczny Zakład w Mielcu**

Lp	Nieruchomość – nr działki, ruchomość	pow. w ha	Położenie	uwagi
1	1646/25	0,3130	Mielec –obręb 2 Osiedle ul. Żeromskiego	nieruchomość zabudowana budynkiem pralni i budowlami w KW TB1M/00081923/2
<b>Razem</b>		<b>0,3130</b>		

**Stan na dzień 30.12.2015 rok**

Z up. ST. ROSTY

  
Anna Preisuska  
Inspektor

Załącznik nr 4

**Nieruchomości i ruchomości stanowiące własność Powiatu Mieckiego przekazane w trwały zarząd szkołom ponadpodstawowym – zwolnione z ponoszenia opłat z tytułu trwałego zarządu nieruchomością na podstawie art. 81 ustawy z dnia 7 września 1991 roku o systemie oświaty /Dz.U.Nr 67, poz 329 z późn. zm./**

Lp	Nieruchomość – nr działki, ruchomość	pow. w ha	Położenie	uwagi
1	2087/1 2087/3 – Zespół Szkół Ekonomicznych im. bł.ks. Romana Śitki w Mielcu	0,4737 <u>0,0864</u> 0,5601	Mielec obręb Stare Miasto ul. Warszawska 1	uregulowana w KW TB1M/000 48448/5
2	2086/3 2086/4, Zespół Szkół im. prof. Janusza Groszkowskiego w Mielcu	0,2536 <u>0,9659</u> 1,2195	Mielec obręb Stare Miasto ul. Kilińskiego 24,	uregulowana w KW TB1M/000 48865/4 KW TB1M/000 48866/1
3	1814/5, 1814/6, 1814/12, I Liceum Ogólnokształcące im. Stanisława Konarskiego w Mielcu	0,0443 0,2659 <u>0,2523</u> 0,5625	Mielec obręb Stare Miasto ul. Jędrusiów 1	uregulowana w KW TB1M/0000 4561/3
4	½ 1814/11 o pow. 0,0020 ha I Liceum Ogólnokształcące im. Stanisława Konarskiego w Mielcu	0,0010	Mielec obręb Stare Miasto ul. Jędrusiów 1	uregulowana w KW TB1M/000 48831/7 współwłasność
5	78176/92651 cz. 1814/10 o pow. 0,0414 ha ( z lokalami 1,2,3,4) I Liceum Ogólnokształcące im. Stanisława Konarskiego w Mielcu	0,0349	Mielec obręb Stare Miasto ul. Jędrusiów 1	uregulowana w KW TB1M/000 48832/4 współwłasność lokale : KW TB1M/00048833/1 TB1M/00048834/8 TB1M/00048835/5
6	1503/32 1503/4 – Zespół Szkół Technicznych w Mielcu	2,7329 <u>0,1222</u> 2.8551	Mielec obręb Osiedle ul. Jagiellończyka 3	uregulowana w KW TB1M/00034991/5
7	1657/13, 1658/1, 1653/5 – II Liceum Ogólnokształcące im. M. Kopernika w Mielcu	1,1657 0,0352 <u>0,1122</u> 1,3131	Mielec obręb Osiedle ul. Żeromskiego 28	uregulowana w KW TB1M/00048813/5
8	2120, 1434/3 – Specjalny Ośrodek Szkolno-Wychowawczy im. Św. Jadwigi Królowej w Mielcu	4,1993 <u>0,4802</u> 4,6795	Mielec obręb 5 Smoczka ul. Królowej Jadwigi 1	uregulowana w KW TB1M/00011190/3 TB1M/00049171/9
9	995 – Zespół Szkół w Radomyślu Wielkim	0,0290	Radomyśl Wielki ul. Rynek 1	uregulowana w KW TB1M/000 56678/5



10	Ruchomość – Zespół Szkół Budowlanych im. Żołnierzy Armii Krajowej w Mielcu	-	Mielec obręb Osiedle ul. Jagiellończyka 3	
11	Ruchomość- Zespół Szkół w Radomyślu Wielkim	-	Radomyśl Wielki	
12	174/12 Centrum Kształcenia Praktycznego i Doskonalenia Nauczycieli w Mielcu	0,6305	Mielec obręb 3 Przemysłowy	Uregulowana w KW TB1M/00073813/9

**Razem**

**11,8852 ha**

**Stan na dzień 30.12.2015 rok**

Z up. STAROSTY

*Anna Pęrszka*  
insp. / tor

## Załącznik nr 5

Nieruchomości stanowiące własność Powiatu Mieleckiego bezpośrednio zarządzane przez Wydział, Funduszy, Inwestycji, Gospodarki Nieruchomościami

Lp	Nieruchomość – nr działki, ruchomość	pow. w ha	położenie	uwagi
1	1601/3 Przychodnia nr 4 w Mielcu	0,2548	Mielec obręb Osiedle ul. Żeromskiego 17	uregulowana w KW TB1M/000 47763/2
2	1457/9, Przychodnia nr 2 w Mielcu	0,0748	Mielec obręb Osiedle ul. M.Skłodowskiej	uregulowana w KW TB1M/00014058/7
3	1457/6 1. Powiatowy Inspektorat Weterynarii w Mielcu w części 12726/84881, 2. Powiatowa Stacja Sanitarno- Epidemiologiczna w Mielcu w części 59416/84881	0,1785	Mielec obręb Osiedle ul. M.Skłodowskiej	uregulowana w KW TB1M/00054661/9 własność Powiatu Mieleckiego –oddana w nieodpłatne użytkowanie na czas nieokreślony
4	804/2 o pow. 0,3422 ha – Ośrodek Zdrowia w Rzemieniu Lokal użytkowy nr 1 o pow. 179,0 m <sup>2</sup> + piwnice o pow. 44,81 m <sup>2</sup> i ułamkową częścią w działce wyszcząca 23185/51177	0,1550	Rzemień	uregulowana w KW TB1M/00032666/4 współwłasność
5	326/2- Ośrodek Zdrowia w Przeclawiu	0,1695	Przeclaw	uregulowana w KW TB1M/000 47833/4
6	Lokal nr 8 o pow. 100,75 m <sup>2</sup> – 101/626 cz. w dz. 1042 – o pow. 0,0834ha Przychodnia nr 6 w Mielcu	0,0134	Mielec obręb Rzochów ul.Rynek Rzochowski 3	101/626 cz. 134 m <sup>2</sup> Powiat Mielecki uregulowana w KW TB1M/000 46297/ 7 lokal TB1M/00030503/0 grunt
7	907/5 - Przychodnia nr 5 w Mielcu	0,1737	Mielec obręb Stare Miasto ul. Tańskiego 2	uregulowana w KW TB1M/00047026/4
8	1771- Przychodnia nr 1 w Mielcu	0,0489	Mielec obręb Stare Miasto ul. Sandomierska 25	uregulowana w KW TB1M/00036833/4
9	1929/1, 1929/2 – Internat Szkół w Mielcu – Bursa	0,0322 0,1259 0,1581	Mielec obręb Stare Miasto ul. Kościuszki	uregulowana w KW TB1M/00029310/0
10	568/9 - 1,0183 ha, 568/10 – 0,6647 ha, 568/11 – 0,5041 ha, 568/12 – 0,5109 ha, 568/4- 1,5575 ha -R 569/1 – 0,2413 ha, 569/3 – 0,2657 ha,	21,8178	Rzemień	uregulowana w KW TB1M/00048916/7

569/4 - 0,2589 ha, 569/5 - 0,0900 ha, 576/37 0,1394 ha, 576/39 - 0,1014 ha. 576/40 - 0,0896 ha, 576/42- 0,0985 ha, 576/43 - 0,0989 ha, 576/44 - 0,1395 ha, 576/45 - 0,1396 ha, 576/47 - 0,0988 ha, 576/48 - 0,1057 ha, 576/49 - 0,1015 ha, 576/50 - 0,1103 ha, 576/51 - 0,1398 ha, 576/52 - 0,1398 ha,, 576/53 - 0,1103 ha, 576/54 - 0,1085 ha, 576/55 - 0,1103 ha, 576/56 - 0,1103 ha, 576/57 - 0,1399 ha, 576/58 - 0,1397 ha, 576/59 - 0,1099 ha . 576/60 - 0,1099 ha, 576/63 - 0,1397 ha, 576/64 - 0,1099 ha, 576/65 -0,1099 ha, 576/66 - 0,2893 ha, 576/67 - 0,1103 ha 576/68 - 0,1104 ha, 576/69 - 0,1402 ha,, 576/70- 0,1404 ha, 576/71 - 0,1103 ha, 576/72 - 0,1103 ha, 576/73 - 0,6891 ha, 576/74 - 0,1103 ha, 576/75 - 0,1103 ha,, 576/76 - 0,1405 ha, 576/77 - 0,1407 ha, 576/78 - 0,1103 ha, 576/79 - 0,1103 ha, 576/80 - 0,1134 ha, 576/81 - 0,1133 ha, 576/82 - 0,1450 ha, 576/87- 0,1334 ha, 576/89 - 0,1468 ha, 576/90 - 0,1467 ha, 576/91 - 0,1447 ha, 576/93 - 0,1413 ha, 576/94 - 0,1430 ha, 576/95 - 0,1430ha, 576/96 - 0,1320 ha, 576/97 - 0,1341 ha, 576/98 - 0,1375 ha, 576/99 - 0,1375 ha, 576/100 - 0,1415 ha, 576/101 - 0,1418 ha, 576/102 - 0,1375 ha, 576/103 - 0,1375 ha, 576/106 - 0,1375 ha, 576/107 - 0,1375 ha, 576/108 - 0,1419 ha, 576/109 - 0,1422 ha, 576/110 - 0,1375 ha,			
--	--	--	--

	<p>576/111 – 0,1375 ha,  576/114 – 0,1371 ha,  576/115 – 0,1371 ha,  576/116 – 0,1420 ha,  576/121 – 0,1370 ha,  576/122 – 0,1371 ha,  576/123 – 0,1423 ha,  576/124 – 0,1432 ha,  576/125 – 0,1370 ha,  576/130- 0,1375 ha,  576/131- 0,1436 ha ,  576/132 – 0,1439 ha,  576/133 – 0,1380 ha,  576/134 – 0,1380 ha,  576/137 – 0,1379 ha,  576/138 – 0,1379 ha,  576/139 – 0,1388 ha,  576/140 – 0,1392 ha,  576/141 – 0,1380 ha,  576/142 – 0,1380 ha,  576/144 – 0,1421 ha,  576/145 – 0,1709 ha,  576/146 – 0,1599 ha,  576/151 – 0,7986 ha,  576/154 - 0,7985 ha,  576/158 – 0,6517 ha,  576/160 – 0,6517 ha,  576/162 – 0,7774 ha,  576/164 – 0,7775 ha,  806 – 0,1589 ha,  809/2 – 0,0113 ha,  809/4 – 0,0099 ha,  809/5- 0,2753 ha,  808/1- 0,0312 ha,  818/2 – 0,0884 ha,  819/16- 0,0081ha - garaż,  819/19- 0,0080ha - garaż,  819/21 – 0,0078 ha - garaż,  819/24- 0,0077ha - garaż,  - Rzemień</p>			
11	<p>18546/46103 cz. dz. 812/6 o pow. 0,1120 ha  Rzemień – nieruchomość zabudowana „młynówka” 5 lokali mieszkalnych zbytych, 3 lokale wynajęte</p>	0,0716	Rzemień	uregulowana w KW TB1M/00072889/5 współwłasność
12	<p>9260/26004 cz. dz. 819/9 o pow. 0,0722 ha  Rzemień – nieruchomość zabudowana „przy straży” -2 lokale mieszkalne</p>	0,0257	Rzemień	uregulowana w KW TB1M/00072781/8 współwłasność
13	<p>½ 824/3 o pow. 0,0220 ha  Rzemień – droga dojazdowa</p>	0,0110	Rzemień	uregulowana w KW TB1M/00074540/1 współwłasność w wieczystym użytkowaniu
14	<p>6/20 z dz.819/8 o pow. 0,1474 ha  – Rzemień – dojazd do garaży i budynku mieszkalnego (819/9)</p>	0,0516	Rzemień	uregulowana w KW TB1M/00070620/8 współwłasność

15	805/9 – garaż nr 10 , 805/11 – garaż nr 8, 805/12 – garaż nr 7 (garaże) m. Mielec, Obr. 5 Smoczka ul. Korczaka (garaże)	0,0060 0,0032 <u>0,0032</u> 0,0124	Mielec obręb 5 Smoczka	uregulowana w KW TB1M/00067781/8
16	cz. 124/377 w dz. 805/8 o pow. 0,0979 ha, m. Mielec, Obr. 5 Smoczka ul. Korczaka (dojazd do garaży)	0,0322	Mielec obręb 5 Smoczka	uregulowana w KW TB1M/00067383/0 (współwłasność)
17	3/70 w dz. 805/4 o pow. 0,1355 ha m. Mielec, Obr. 5 Smoczka ul. Korczaka (dojazd do garaży)	0,0058	Mielec obręb 5 Smoczka	uregulowana w KW TB1M/00066892/4 (współwłasność)
18	2986/73 -R m. Mielec Obr.5 Smoczka ul. Korczaka ( dz. przy torach)	0,2490	Mielec, obręb 5 Smoczka	uregulowana w KW TB1M/00082040/5
19	1339/10 m. Mielec ob. 1 Stare Miasto ul. Sękowskiego	0,0044 ha	Mielec obręb 1 Stare Miasto ul. Sękowskiego	uregulowana w KW TB1M/000 69790/0
20	1913/7, 1913/8, 1913/9 m. Mielec obręb 1 Stare Miasto ul. Kościuszki	0,0289 0,0161 <u>0,0038</u> 0,0488	Mielec obręb 1 Stare ul. Kościuszki	Uregulowana TB1M/00069790/0
21	578/1, 593/2, 598/1, 640/3, 641/1, 642/1 obr. 44 Szydłowiec gm. Mielec	3,7529 ha	obr. 44 Szydłowiec gm. Mielec	Łuże – KW TB1M/00083540/7
22	1457/8 o pow. 0,0113 ha m. Mielec obręb 2 Osiedle ul. Skłodowskiej współwłasność Powiatu Mieleckiego w 1/2części	0,0057 ha	m. Mielec obręb 2 Osiedle ul. Skłodowskiej	Akt nota Rep. A 4979/2015 z dnia 01.10.2015r Nowe Kw

**Razem**

**27,3156**

**139 działki**

**Stan na dzień 30.12.2015 rok**

Z up. S. STYROSTY


Anna Piernuska  
Inspektor

**Załącznik nr 6**

**Nieruchomości stanowiące własność Powiatu Mieleckiego przekazane w trwały zarząd jednostkom organizacyjnym Powiatu Mieleckiego.**

Lp	Nieruchomość – nr działki, ruchomość	pow. w ha	położenie	uwagi
1	1456/6 – Powiatowy Urząd Pracy w Mielcu	0,3476 ha	Mielec obręb Osiedle ul. Chopina 16	uregulowana w KW TB1M/00040045/4
2	2245 - Dom Pomocy Społecznej im. Ks. Kard. Wyszyńskiego w Mielcu	1,8581 ha	Mielec obręb 5 Smoczka ul. Wyszyńskiego 16	uregulowana w KW TB1M/00037369/7
3	2986/16, 2986/17, 2996/18, 2986/25, 2986/35, 188/379 cz 2986/8 (lokal nr 1) – Powiatowy Zarząd Dróg w Mielcu	0,5476 ha	Mielec obręb 5 Smoczka ul. Korczaka 6a	uregulowana w KW TB1M/00054940/9 TB1M/00054732/8 TB1M/00064430/4
4	2986/72, 2986/15 m. Mielec Obr.5 Smoczka – Powiatowy Zarząd Dróg w Mielcu	0,1482 ha	Mielec obręb 5 Smoczka ul. Korczaka	Uregulowana w KW TB1M/00054940/9
5	1653/4, 1654 m. Mielec obr.2 Osiedle ul. S. Żeromskiego 34 - Powiatowe Centrum Pomocy Rodzinie w Mielcu	0,4586 ha	Mielec obręb2 Osiedle ul. St. Żeromskiego	Uregulowana w KW TB1M/00048915/0
6	2986/70 m. Mielec Obr. 5 Smoczka -Powiatowy Zarząd Dróg w Mielcu	0,0733 ha	Mielec obr.5 Smoczka ul. Korczaka	Uregulowana w KW TB1M/00054940/9 Mieleckiego
<b>Razem</b>		<b>3,4334 ha</b>		<b>13 działek</b>

**Stan na dzień 30.12.2015 rok**

Z up. S. STAROSTY  
  
 Anna Pietruszka  
 Inspektor

**Załącznik nr 7****Nieruchomości stanowiące własność Powiatu Mieleckiego zbyte w okresie 01.01.2015r – 31.12.2015r**

Lp	Przedmiot sprawy	Forma zbycia	Cena zbycia brutto	Uwagi
1	Działka nr 1456/14 o pow.0,2055 ha zabudowana położona w Mielcu obręb 2 Osiedle przy ul. Chopina 16 (siedziba Starostwa Powiatowego w Mielcu)	Przetarg ustny nieograniczony	606.000,00 zł	Akt not. Rep. .A 1947/2015 z dnia 29.04.2015r
2	Działka nr 2343/2 o pow. 0,1551 ha zabudowana starym młynem położona w Mielcu obręb 1 Stare Miasto ul. Legionów	Przetarg ofertowy	400.111,00 zł	Akt not.Rep. A 3166/2015 z dnia 30.06.2015r
3	Działka nr 1581/2 o pow. 0,0131ha, Działka nr 1581/3 o pow.0,0102 ha Położona w obrębie Czermin gm. Czermin	Sprzedaż w trybie bezprzetargowej	5.249,64 zł 3.955,68 zł	Akt not. Rep.A 3931/2015 z dnia 11.06.2015r
4	Działka nr 1457/5 o pow. 0,0176 ha Działka nr 1457/12 o pow. 0,0429ha Działka nr 1457/13 o pow. 0,0976 ha 1/2 część działki nr 1457/8 o pow. 0,0113 ha m. Mielec obręb 2 Osiedle ul. Skłodowskiej	przetarg ustny ograniczony	745.380,00 zł	Akt nota Rep. A 4979/2015 z dnia 01.10.2015

**1.760.696,32**

Z up. STAROSTY

Anna Potasza  
starosta

## Załącznik nr 8

**Dochody uzyskane z tytułu przekazania w trwały zarząd nieruchomości stanowiących własność Powiatu Mieckiego na rzecz następujących jednostek organizacyjnych w 2015 roku;**

1. Powiatowego Zarządu Dróg w Mielcu , ul. Korczaka 6 – 7.270,94 zł  
(zwolnione z VAT)
2. Domu Pomocy im. Stefana Kardynała Wyszyńskiego w Mielcu – 3.436,51 zł  
(zwolnione z VAT)
- 3 Powiatowego Urzędu Pracy w Mielcu , ul. Chopina 16 - 4.531,98 zł  
(zwolnione z VAT)
4. Powiatowe Centrum Pomocy Rodzinie w Mielcu, ul. Żeromskiego 34 – 52,33 zł ( bonifikata 99%)  
( zwolnione z VAT)

Z up. STANOSTY

*Anna Piatuszka*  
inspektor

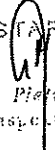


**Załącznik nr 9**

**Zestawienie stanu dróg powiatowych w poszczególnych gminach uregulowanych na rzecz Powiatu Mieleckiego – własność Powiatu Mieleckiego została ujawniona w ewidencji gruntów i księgach wieczystych.**

<b>gminy</b>	<b>ilość działek</b>	<b>powierzchnia w ha</b>
Borowa	30	21,7744
Czermin	57	45,7851
Gawłuszowice	23	17,5350
Miasto Mielec	92	48,3329
Mielec	105	63,9138
Padew Narodowa	50	45,7358
Przeclaw	110	74,3354
Radomyśl Wielki	92	91,3593
Tuszów Narodowy	77	55,2887
Wadowice Górne	56	65,9843
<b>Razem</b>	<b>692</b>	<b>524,8947</b>

**Stan na dzień 31.12.2015r**

Z up. S. STAROSTY  
  
Anna Pietruszka  
Inspektor

**Załącznik Nr 10**

**Zestawienie wartości z najmu lokali użytkowych w budynkach stanowiących własność Powiatu Mieleckiego za 2015 rok**

<b>Lp.</b>	<b>Nazwa</b>	<b>Wartość brutto</b>
1	Czynsz za najem lokali użytkowych	933 091,66
2	Czynsz z mieszkań	4 914,36
3	Dzierżawa gruntu	4 340,26
4	Czynsz za reklamy	6 224,40
5	Najem garaży	4 453,08
6	Należności z tytułu zarządzania nieruchomością przy ul. Skłodowskiej 10	19 164,21
7	Należności z tytułu administrowania budynkiem przy ul. Wyspiańskiego 6	33 586,80
8	Opłaty za usługi administracyjne	197 195,41
8	Raty za mieszkania	2 125,20
	<b>razem</b>	<b>1 205 095,38</b>

Stan na dzień 31.12.2015 roku

Z up. STAROSTY

*Anna Pietruszka*  
inspektor

## Załącznik nr 11

## Wykaz wypłat odszkodowań dla właścicieli działek zajętych pod drogi powiatowe w 2015 roku

nr działki pow. obr.	własność	Podstawa do wypłaty odszkodowania	wartość
1328/2 - 0,0081ha 1332/2- 0,0009 ha Tuszyma	Elżbieta Gałda 39-321 Tuszyma 473 Stanisław Gałda 39-321 Tuszyma 473	Uchwała nr 8/47/2015 Zarządu Powiatu Mieleckiego z dnia 13.02.2015r Protokół z rokowań z dnia 02.03.2015 rok	2522,00 zł
2910/14- 0,0031ha Tuszyma	Marzena Wilaszek i Paweł Wilaszek 39-321 Tuszyma 572	Uchwała nr 168/1171/2014 Zarządu Powiatu Mieleckiego z dnia 21.11.2014r Protokół z rokowań z dnia 30.12.2014 rokk	900,00 zł
1330/2 - 0,0099 ha Tuszyma	Józef Turczyn 39-321 Tuszyma 567	Uchwała nr 168/1171/2014 Zarządu Powiatu Mieleckiego z dnia 21.11.2014r Protokołu z rokowań z dnia 31.12.2014r	2880,00 zł
2910/10- 0,0044ha Tuszyma	Danuta Wilaszek 39-321 Tuszyma 572	Uchwała nr 163/1133/2014 Zarządu Powiatu Mieleckiego z dnia 21.10.2014r Protokołu z rokowań z dnia 03.11.2014r	1280,00 zł
0,0264 ha - łączna pow. działek zajętych pod drogi powiatowe nabyte na rzecz Powiatu Mieleckiego, które są w zarządzie PZD Mielec	-	-	7 582,00 zł

Stan na dzień 31.12.2015 rok

Z up. S. AROSTY

Anna Pietruszka  
2015.12.31