

## **INFORMACJA O STANIE MIENIA POWIATU MIELECKIEGO ZA 2014 ROK**

### **INFORMACJA O STANIE MIENIA POWIATU MIELECKIEGO**

**na dzień 31.12.2014 roku**

#### **I. Dane dotyczące przysługujących Powiatowi Mieleckiemu praw własności.**

Na mocy przepisów art. 60, 64 Ustawy z dnia 13 października 1998 r - Przepisy wprowadzające ustawy reformujące administrację publiczną (Dz. U. z 1998 r. Nr 133, poz. 872 z późn. zm.) Powiat Mielecki nabył własność mienie Skarbu Państwa, które zostało potwierdzone decyzjami Wojewody Podkarpackiego i ujawnione w księgach wieczystych oraz operacie ewidencji gruntów i budynków. Wszelkie zmiany w mieniu np. zbycie, zamiany, darowizny nastąpiły na podstawie Uchwał Rady Powiatu Mieleckiego, stanowiących podstawę do zawarcia aktów notarialnych. Mienie Powiatu Mieleckiego przedstawiono w załączonych wykazach tabelarycznych - załącznik nr 1, nr 2, nr 3, nr 4, nr 5, nr 6 wg stanu na dzień 31.12.2014 roku.

Mienie Powiatu Mieleckiego zostało podzielone pod względem formalno -organizacyjnym co obrazują załączniki tabelaryczne:

#### **Załącznik nr 1**

- nieruchomości stanowiące siedziby Starostwa Powiatowego w Mielcu

#### **Załącznik nr 2**

- nieruchomości zarządzane bezpośrednio przez Szpital Powiatowy im. Edmunda Biernackiego w Mielcu ul. Żeromskiego 22

#### **Załącznik nr 3**

- nieruchomości zarządzane bezpośrednio przez Powiatową Stację Pogotowia Ratunkowego Samodzielny Publiczny Zakład w Mielcu

#### **Załącznik nr 4**

-nieruchomości przekazane w trwały zarząd szkołom ponadpodstawowym( zwolnione z ponoszenia opłat z tytułu trwałego zarządu nieruchomością na podstawie art. 81 ustawy z dnia 7 września 1991 r o systemie oświaty (Dz. U. Nr76, poz. 329 z późn. zm.)

#### **Załącznik nr 5**

- nieruchomości zarządzane bezpośrednio przez Powiat Mielecki

#### **Załącznik nr 6**

- nieruchomości przekazane w trwały zarząd jednostkom organizacyjnym Powiatu Mieleckiego

## **Załącznik nr 9**

Zestawienie stanu dróg powiatowych stanowiących 649 działek o łącznej powierzchni 514,1529 ha o wartości 370.960.020,63 zł przekazanych w zarząd na rzecz Powiatowego Zarządu Dróg w Mielcu

### **II. Dane dotyczące innych niż własność praw majątkowych, w tym w szczególności o ograniczonych prawach rzeczowych, użytkowaniu wieczystym, wierzytelności, udziałach w spółkach, dane dotyczące posiadania.**

Powiat Mielecki posiada prawo wieczystego użytkowania do nieruchomości położonej w Rzemieniu oznaczonej działką nr 824/3, która stanowi wewnętrzna drogę dojazdową.

### **III. Dane o zmianach w stanie mienia komunalnego.**

W okresie od poprzedniej informacji dotyczącej stanu mienia Powiatu Mieleckiego stan ten uległ zmianie zgodnie z przedłożoną informacją przedstawioną w **załączniku nr 7**.

Powiat Mielecki wypłacił odszkodowanie na rzecz osób fizycznych za zajęcie nieruchomości przy modernizacji dróg powiatowych w kwocie 21.883,00 zł - **załącznik nr 11**

Wprowadzono 52 wnioskami własność nieruchomości drogowych na rzecz Powiatu Mieleckiego do ksiąg wieczystych prowadzonych przez Sąd Rejonowy w Mielcu Wydział Ksiąg Wieczystych oraz Sąd Rejonowy w Tarnobrzegu Wydział Ksiąg Wieczystych (drogi powiatowe w zarządzie PZD Mielec)

### **IV. Dane o dochodach uzyskanych z tytułu wykonywania prawa własności i innych praw majątkowych oraz z wykonywania posiadania.**

Z tytułu wykonywania prawa własności przez Powiat Mielecki w 2014 roku dochody wyniosły:

- z tytułu opłat za trwałe zarząd ( **załącznik nr 8** ) – 15.291,76 zł,
- za zbyte nieruchomości ( **załącznik nr 7** ) - 18.815,00 zł brutto,
- z tytułu najmu i dzierżaw ( **załącznik nr 10** ) – 1.019.280,94 zł
- z tytułu zarządzania i administrowania ( **załącznik nr 10** ) – 54.237,75 zł

### **V. Inne dane i informacje o zdarzeniach mających wpływ na stan mienia.**

Istotny wpływ na stan mienia Powiatu Mieleckiego miały poniesione wydatki na poprawienie stanu technicznego i użytkowego obiektów - tj. koszty związane z remontami bieżącymi, utrzymaniem pustostanów, dopłatami do mieszkań, przeglądami kominiarskimi, podatkiem od nieruchomości, ubezpieczeniem, konserwacjami urządzeń, remontami bieżącymi, środkami czystości, wydatkami związanymi ze zbyciem nieruchomości.

Z up. STAROSTY

*Maciej Kozłowski*  
WYDZIAŁ REJONOWY WIECZYSTYCH  
I GOSPODARSTWA NIERUCHOMOŚCIAMI

**ZESTAWIENIE POWIERZCHNI MIENIA  
POWIATU MIELECKIEGO  
wg. stanu na dzień 31.12. 2014 rok**

- 1. Załącznik nr 1 - 1,1991 ha,**
- 2. Załącznik nr 2 – 5,7789 ha,**
- 3. Załącznik nr 3 – 0,3130 ha**
- 4. Załącznik nr 4 – 11,8852 ha,**
- 5. Załącznik nr 5 – 27,6460 ha,**
- 6. Załącznik nr 6 - 3,4509 ha**

**Łączna powierzchnia – 50,2731 ha**

---

Załącznik nr 1

**Siedziby Starostwa Powiatowego w Mielcu**

Lp	Nieruchomość – nr działki, ruchomość	pow. w ha	Położenie	uwagi
1	1685/1 1686/3 1686/4	0,3168 0,3939 <u>0,0057</u> 0,7164	Mielec-obręb Stare Miasto ul. Sękowskiego	siedziba uregulowana w KW 48169
2	1456/14	0,2055	Mielec –obręb Osiedle ul. Chopina	siedziba uregulowana w KW 35044
3	1596/1, 1590/16, 1596/2	0,2267 0,0058 <u>0,0447</u> 0,2772	Mielec obręb- Osiedle ul. Wyspiańskiego	siedziba uregulowana w KW 32982  W budynku znajdują swoje siedziby: Starostwo Powiatowe w Mielcu, Poradnia Pedagogiczna, CKPi DN w Mielcu- administrator budynku, Filia Pedagogicznej Biblioteki Wojewódzkiej

**Razem**

**1,1991**

**Stan na dzień 31.12.2014r**




Załącznik nr 2

**Nieruchomości stanowiące własność Powiatu Mieleckiego zarządzane bezpośrednio przez Szpital Powiatowy im. Edmunda Biernackiego w Mielcu**

Lp	Nieruchomość – nr działki, ruchomość	pow. w ha	Położenie	uwagi
1	1646/12, 1646/26, 1646/3 – Szpital Powiatowy w Mielcu im. E. Biernackiego	0,0067 5,7712 <u>0,0010</u> 5,7789	Mielec –obręb 2 Osiedle ul. Żeromskiego	nieruchomość zabudowana budynkami i budowlami Szpitala uregulowana w KW 42783
<b>Razem</b>		<b>5,7789</b>		

Stan na dzień 31.12.2014r

  
[Illegible text]

Załącznik nr 3

**Nieruchomości stanowiące własność Powiatu Mieleckiego zarządzane bezpośrednio przez Powiatową Stację Pogotowia Ratunkowego Samodzielny Publiczny Zakład w Mielcu**

Lp	Nieruchomość – nr działki, ruchomość	pow. w ha	Położenie	uwagi
1	1646/25	0,3130	Mielec – obręb 2 Osiedle ul. Żeromskiego	nieruchomość zabudowana budynkiem pralni i budowlami w KW TB1M/00081923/2
<b>Razem</b>		<b>0,3130</b>		

Stan na: 31.12. 2014 rok

*WYS*

Załącznik nr 4

Nieruchomości i ruchomości stanowiące własność Powiatu Mieckiego przekazane w trwały zarząd szkołom ponadpodstawowym – zwolnione z ponoszenia opłat z tytułu trwałego zarządu nieruchomością na podstawie art. 81 ustawy z dnia 7 września 1991 roku o systemie oświaty /Dz.U.Nr 67, poz 329 z późn. zm./

Lp	Nieruchomość – nr działki, ruchomość	pow. w ha	Położenie	uwagi
1	2087/1 2087/3 – Zespół Szkół Ekonomicznych im. bł.ks. Romana Sitki w Mielcu	0,4737 <u>0,0864</u> 0,5601	Mielec obręb Stare Miasto ul. Warszawska 1	uregulowana w KW TB1M/000 48448/5
2	2086/3 2086/4, Zespół Szkół im. prof. Janusza Groszkowskiego w Mielcu	0,2536 <u>0,9659</u> 1,2195	Mielec obręb Stare Miasto ul. Kilińskiego 24,	uregulowana w KW 48865 KW 48866
3	1814/5, 1814/6, 1814/12, I Liceum Ogólnokształcące im. Stanisława Konarskiego w Mielcu	0,0443 0,2659 <u>0,2523</u> 0,5625	Mielec obręb Stare Miasto ul. Jędrusiów 1	uregulowana w KW 4561
4	½ 1814/11 o pow. 0,0020 ha I Liceum Ogólnokształcące im. Stanisława Konarskiego w Mielcu	0,0010	Mielec obręb Stare Miasto ul. Jędrusiów 1	uregulowana w KW 48831 współwłasność
5	78176/92651 cz. 1814/10 o pow. 0,0414 ha (z lokalami 1,2,3,4) I Liceum Ogólnokształcące im. Stanisława Konarskiego w Mielcu	0,0349	Mielec obręb Stare Miasto ul. Jędrusiów 1	uregulowana w KW 48832 współwłasność lokale : KW48833 KW 48834 KW 48835
6	1503/32 1503/4 – Zespół Szkół Technicznych w Mielcu	2,7329 <u>0,1222</u> 2,8551	Mielec obręb Osiedle ul. Jagiellończyka 3	uregulowana w KW 34991
7	1657/13, 1658/1, 1653/5 – II Liceum Ogólnokształcące im. M. Kopernika w Mielcu	1,1657 0,0352 <u>0,1122</u> 1,3131	Mielec obręb Osiedle ul. Żeromskiego 28	uregulowana w KW 48813
8	2120, 1434/3 – Specjalny Ośrodek Szkolno-Wychowawczy im. Św. Jadwigi Królowej w Mielcu	4,1993 <u>0,4802</u> 4,6795	Mielec obręb 5 Smoczka ul. Królowej Jadwigi 1	uregulowana w KW 11190 KW 49171
9	995 – Zespół Szkół w Radomyślu Wielkim	0,0290	Radomyśl Wielki ul. Rynek 1	uregulowana w KW 56678
10	Ruchomość – Zespół Szkół Budowlanych im. Żołnierzy Armii Krajowej w Mielcu	-	Mielec obręb Osiedle ul. Jagiellończyka 3	
11	Ruchomość- Zespół Szkół w Radomyślu Wielkim	-	Radomyśl Wielki	

12	174/12 Centrum Kształcenia Praktycznego i Doskonalenia Nauczycieli w Mielcu	0,6305	Mielec obręb 3 Przemysłowy	Uregulowana w KW TB1M/00073813/9
----	--	--------	-------------------------------	--

**Razem**

**11,8852 ha**

**Stan na : 31.12.2014 rok**

*WPK*



## Załącznik nr 5

Nieruchomości stanowiące własność Powiatu Mieleckiego bezpośrednio zarządzane przez Wydział, Funduszy, Inwestycji, Gospodarki Nieruchomościami

Lp	Nieruchomość – nr działki, ruchomość	pow. w ha	położenie	uwagi
1	1601/3 Przychodnia nr 4 w Mielcu	0,2548	Mielec obręb Osiedle ul. Żeromskiego 17	uregulowana w KW 47763
2	1457/5, 1457/8, 1457/9, 1457/10, Przychodnia nr 2 w Mielcu	0,0176 0,0113 0,0748 <u>0,1405</u> 0,2442	Mielec obręb Osiedle ul. M.Sktłodowskiej	uregulowana w KW 14058
3	1457/6 1. Powiatowy Inspektorat Weterynarii w Mielcu w części 12726/84881, 2. Powiatowa Stacja Sanitarно- Epidemiologiczna w Mielcu w części 59416/84881	0,1785	Mielec obręb Osiedle ul. M.Sktłodowskiej	uregulowana w KW 54661 własność Powiatu Mieleckiego –oddana w nieodpłatne użytkowanie na czas nieokreślony
4	804/2 o pow. 0,3422 ha – Ośrodek Zdrowia w Rzemieniu Lokal użytkowy nr 1 o pow. 179,0 m <sup>2</sup> + piwnice o pow. 44,81 m <sup>2</sup> i ułamkową częścią w działce wynosząca 23185/51177	0,1550	Rzemień	uregulowana w KW 32666 współwłasność
5	326/2- Ośrodek Zdrowia w Przeclawiu	0,1695	Przeclaw	uregulowana w KW 47833
6	Lokal nr 8 o pow. 100,75 m <sup>2</sup> – 101/626 cz. w dz. 1042 – o pow. 0,0834ha Przychodnia nr 6 w Mielcu	0,0134	Mielec obręb Rzochów ul.Rynek Rzochowski 3	101/626 cz. 134 m <sup>2</sup> Powiat Mielecki uregulowana w KW 46297
7	907/5 - Przychodnia nr 5 w Mielcu	0,1737	Mielec obręb Stare Miasto ul. Tańskiego 2	uregulowana w KW 47026
8	1771- Przychodnia nr 1 w Mielcu	0,0489	Mielec obręb Stare Miasto ul. Sandomierska 25	uregulowana w KW 36833
9	1929/1, 1929/2 – internat Szkół w Mielcu – Bursa	0,0322 <u>0,1259</u> 0,1581	Mielec obręb Stare Miasto ul Kościuszki	uregulowana w KW 29310
10	568/9 - 1,0183 ha, 568/10 – 0,6647 ha, 568/11 – 0,5041 ha, 568/12 – 0,5109 ha, 568/4- 1,5575 ha -R 569/1 – 0,2413 ha, 569/3 – 0,2657 ha, 569/4 – 0,2589 ha, 569/5 – 0,0900 ha,	21,8169	Rzemień	uregulowana w KW TBIM/00048916/7

576/37 0,1394 ha, 576/39 - 0,1014 ha. 576/40 - 0,0896 ha, 576/42- 0,0985 ha, 576/43 - 0,0989 ha, 576/44 - 0,1395 ha, 576/45 - 0,1396 ha, 576/47 - 0,0988 ha, 576/48 - 0,1057 ha, 576/49 - 0,1015 ha, 576/50 - 0,1103 ha, 576/51 - 0,1398 ha, 576/52 - 0,1398 ha,, 576/53 - 0,1103 ha, 576/54 - 0,1085 ha, 576/55 - 0,1103 ha, 576/56 - 0,1103 ha, 576/57 - 0,1399 ha, 576/58 - 0,1397 ha, 576/59 - 0,1099 ha , 576/60 - 0,1099 ha, 576/63 - 0,1397 ha, 576/64 - 0,1099 ha, 576/65 -0,1099 ha, 576/66 - 0,2893 ha, 576/67 - 0,1103 ha 576/68 - 0,1104 ha, 576/69 - 0,1402 ha,, 576/70- 0,1404 ha, 576/71 - 0,1103 ha, 576/72 - 0,1103 ha, 576/73 - 0,6891 ha, 576/74 - 0,1103 ha, 576/75 - 0,1103 ha,, 576/76 - 0,1405 ha, 576/77 - 0,1407 ha, 576/78 - 0,1103 ha, 576/79 - 0,1103 ha, 576/80 - 0,1134 ha, 576/81 - 0,1133 ha, 576/82 - 0,1450 ha, 576/87- 0,1334 ha, 576/89 - 0,1468 ha, 576/90 - 0,1467 ha, 576/91 - 0,1447 ha, 576/93 - 0,1413 ha, 576/94 - 0,1430 ha, 576/95 - 0,1430ha, 576/96 - 0,1320 ha, 576/97 - 0,1341 ha, 576/98 - 0,1375 ha, 576/99 - 0,1375 ha, 576/100 - 0,1415 ha, 576/101 - 0,1418 ha, 576/102 - 0,1375 ha, 576/103 - 0,1375 ha, 576/106 - 0,1375 ha, 576/107 - 0,1375 ha, 576/108 - 0,1419 ha, 576/109 - 0,1422 ha,			
--	--	--	--

	<p>576/110 – 0,1375 ha,  576/111 – 0,1375 ha,  576/114 – 0,1371 ha,  576/115 – 0,1371 ha,  576/116 – 0,1420 ha,  576/121 – 0,1370 ha,  576/122 – 0,1371 ha,  576/123 – 0,1423 ha,  576/124 – 0,1432 ha,  576/125 – 0,1370 ha,  576/130- 0,1375 ha,  576/131- 0,1436 ha ,  576/132 – 0,1439 ha,  576/133 – 0,1380 ha,  576/134 – 0,1380 ha,  576/137 – 0,1379 ha,  576/138 – 0,1379 ha,  576/139 – 0,1388 ha,  576/140 – 0,1392 ha,  576/141 – 0,1380 ha,  576/142 – 0,1380 ha,  576/144 – 0,1421 ha,  576/145 – 0,1709 ha,  576/146 – 0,1599 ha,  576/151 – 0,7986 ha,  576/154 - 0,7985 ha,  576/158 – 0,6517 ha,  576/160 – 0,6517 ha,  576/162 – 0,7774 ha,  576/164 – 0,7775 ha,  806 – 0,1589 ha,  809/2 – 0,0113 ha,  809/4 – 0,0099 ha,  809/5 - 0,2753 ha,  808/1- 0,0312 ha,  818/2 – 0,0884 ha,  819/16- 0,0081ha - garaż,  819/19- 0,0080ha - garaż,  819/21 – 0,0078 ha - garaż,  819/24- 0,0077ha - garaż,  - Rzemień</p>			
11	<p>18546/46103 cz. dz. 812/6 o  pow. 0,1120 ha  Rzemień – nieruchomość  zabudowana „młynówka”  5 lokali mieszkalnych zbytych, 3  lokale wynajęte</p>	0,0716	Rzemień	uregulowana w KW TB1M/00072889/5 współwłasność
12	<p>9260/26004 cz. dz. 819/9 o  pow. 0,0722 ha  Rzemień – nieruchomość  zabudowana „ przy straży” -2  lokale mieszkalne</p>	0,0257	Rzemień	uregulowana w KW TB1M/00072781/8 współwłasność
13	<p>½ 824/3 o pow. 0,0220 ha  Rzemień – droga dojazdowa</p>	0,0110	Rzemień	uregulowana w KW TB1M/00074540/1 współwłasność w wieczystym użytkowaniu

14	6/20 z dz.819/8 o pow. 0,1474 ha – Rzemień – dojazd do garaży i budynku mieszkalnego (819/9)	0,0516	Rzemień	uregulowana w KW TB1M/00070620/8 współwłasność
15	805/9 – garaż nr 10 , 805/11 – garaż nr 8, 805/12 – garaż nr 7 (garaże) m. Mielec, Obr. 5 Smoczka ul. Korcza (garaże)	0,0060 0,0032 <u>0,0032</u> 0,0124	Mielec obręb 5 Smoczka	uregulowana w KW 67781
16	cz. 124/377 w dz. 805/8 o pow. 0,0979 ha, m. Mielec, Obr. 5 Smoczka ul. Korcza (dojazd do garaży)	0,0322	Mielec obręb 5 Smoczka	uregulowana w KW 67383 (współwłasność)
17	3/70 w dz. 805/4 o pow. 0,1355 ha m. Mielec, Obr. 5 Smoczka ul. Korcza ( dojazd do garaży)	0,0058	Mielec obręb 5 Smoczka	uregulowana w KW 66892 (współwłasność)
18	105815, 1058/16, 1058/17, Mielec, obręb 2 Osiedle Aleja Niepodległości	0,0094 0,0018 <u>0,0013</u> 0,0125	Mielec, obręb 2 Osiedle Aleja Niepodległości	uregulowana w KW 47853 działki stanowią pas drogowy –Al. Niepodległości – zarządza Powiatowy Zarząd Dróg w Mielcu
19	2343/2 – B Mielec Obr 1 Stare Miasto ul. Legionów (młyn)	0,1551	Mielec, obręb 1 Stare Miasto	uregulowana w KW TB1M/00048169/5
20	2986/73 -R m. Mielec Obr.5 Smoczka ul. Korcza ( dz. przy torach)	0,2490	Mielec, obręb 5 Smoczka	uregulowana w KW TB1M/00082040/5
21	1339/10 m. Mielec ob. 1 Stare Miasto ul. Sękowskiego	0,0044 ha	Mielec obręb 1 Stare Miasto ul. Sękowskiego	uregulowana w KW TB1M/000 69790/0
22	1913/7, 1913/8, 1913/9 m. Mielec obręb 1 Stare Miasto ul. Kościuszki	0,0289 0,0161 <u>0,0038</u> 0,0488	Mielec obręb 1 Stare ul. Kościuszki	Uregulowana TB1M/00069790/0
24	578/1, 593/2, 598/1, 640/3, 641/1, 642/1 obr. 44 Szydłowiec gm. Mielec	3,7529 ha	obr. 44 Szydłowiec gm. Mielec	Łuże

**Razem 27,6460**

Stan na: 31.12. 2014 rok

*WPK*


## Załącznik nr 6

**Nieruchomości stanowiące własność Powiatu Mieleckiego przekazane w trwały zarząd jednostkom organizacyjnym Powiatu Mieleckiego.**

Lp	Nieruchomość – nr działki, ruchomość	pow. w ha	położenie	uwagi
1	1456/6 – Powiatowy Urząd Pracy w Mielcu	0,3476 ha	Mielec obręb Osiedle ul. Chopina 16	uregulowana w KW 40045
2	2245 - Dom Pomocy Społecznej im. Ks. Kard. Wyszyńskiego w Mielcu	1,8581 ha	Mielec obręb 5 Smoczka ul. Wyszyńskiego 16	uregulowana w KW 37369
3	2986/16, 2986/17, 2996/18, 2986/25, 2986/35, 188/379 cz 2986/8 (lokal nr 1) – Powiatowy Zarząd Dróg w Mielcu	0,5476 ha	Mielec obręb 5 Smoczka ul. Korczaka 6a	uregulowana w KW TB1M/00054940/9 TB1M/00054732/8 TB1M/00064430/4
4	2986/72, 2986/15 m. Mielec Obr.5 Smoczka – Powiatowy Zarząd Dróg w Mielcu	0,1482 ha	Mielec obręb 5 Smoczka ul. Korczaka	Uregulowana w KW TB1M/00054940/9
5	1653/4, 1654 m. Mielec obr.2 Osiedle ul. S. Żeromskiego 34 - Powiatowe Centrum Pomocy Rodzinie w Mielcu	0,4586 ha	Mielec obręb2 Osiedle ul. St. Żeromskiego	Uregulowana w KW TB1M/00048915/0
6	2986/70, 2986/71 m. Mielec Obr. 5 Smoczka -Powiatowy Zarząd Dróg w Mielcu	0,0908 ha	Mielec obr.5 Smoczka ul. Korczaka	Uregulowana w KW .....

**Razem 3,4509 ha**

**Stan na : 31.12. 2014 rok**



Załącznik nr 7

Nieruchomości stanowiące własność Powiatu Mieleckiego zbyte w okresie  
01.01.2014r – 31.12.2014r

Lp	Przedmiot sprawy	Forma zbycia	Cena Zbycia brutto	Uwagi
1	Działka nr 43/9 o pow.0,1776 ha (łąka) położona w Dulczy Wielkiej gm. Radomyśl Wielki	Przetarg ustny nieograniczony	18.815,00 zł	Akt not. Rep.A5430/2014 z dnia 13.10.2014r

WPJ

## Załącznik nr 8

**Dochody uzyskane z tytułu przekazania w trwały zarząd nieruchomości stanowiących własność Powiatu Mieleckiego na rzecz następujących jednostek organizacyjnych w 2014 roku;**

1. Powiatowego Zarządu Dróg w Mielcu , ul. Korczaka 6 – 7.270,94 zł  
(zwolnione z VAT)
2. Domu Pomocy im. Stefana Kardynała Wyszyńskiego w Mielcu – 3.436,51 zł  
(zwolnione z VAT)
- 3 Powiatowego Urzędu Pracy w Mielcu , ul. Chopina 16 - 4.531,98 zł  
(zwolnione z VAT)
- 4.Powiatowe Centrum Pomocy Rodzinie w Mielcu, ul. Żeromskiego 34 – 52,33 zł ( bonifikata 99%)  
( zwolnione z VAT)

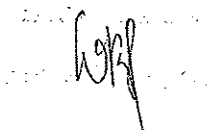
WRJ

**Załącznik nr 9**

**Zestawienie stanu dróg powiatowych w poszczególnych gminach uregulowanych na rzecz Powiatu Mieleckiego – własność Powiatu Mieleckiego została ujawniona w ewidencji gruntów i księgach wieczystych.**

<b>gminy</b>	<b>ilość działek</b>	<b>powierzchnia w ha</b>
Borowa	28	21,1544
Czermin	55	45,5211
Gawłuszowice	23	17,5350
Miasto Mielec	78	39,9331
Mielec	104	67,5876
Padew Narodowa	49	45,4348
Przeclaw	100	74,8083
Radomyśl Wielki	88	90,5999
Tuszów Narodowy	69	46,1444
Wadowice Górne	55	65,4343
<b>Razem</b>	<b>649</b>	<b>514,1529</b>

**Stan na dzień 31.12.2014r**






## Załącznik nr 11

## Wykaz wypłat odszkodowań dla właścicieli działek zajętych pod drogi powiatowe w 2014 roku

nr działki pow. obr.	własność	Podstawa do wypłaty odszkodowania	wartość	Numer konta
40/1 -0,0038ha Rzędzianowice	Stanisław Węgrzyniak Alina Węgrzyniak zam. Trzciana 97 – pełnomocnik Józef Bronisław Węgrzyniak zam. Rzędzianowice 505	Uchwała nr 146/1029/2014 Zarządu Powiatu Mieleckiego z dnia 23.04.2014r Porozumienie z dnia 13.05.2014r	<b>1.214,00 zł</b>	Bank Pekao S.A I O.Mielec 73 1240 2656 1111 0000 3811 5439
46/1-0,0036ha Rzędzianowice	Piotr Paweł Czachur Renata Bożena Czachur zam. Rzędzianowice 505	Uchwała nr 146/1028/2014 Zarządu Powiatu Mieleckiego z dnia 23.04.2014r Porozumienie z dnia 13.05.2014r	<b>1.150,00 zł</b>	Bank Pekao S.A I O.Mielec 90 1240 2656 1111 0000 3817 6049
52/1-0,0032ha 55/3-0,0069ha Rzędzianowice	Kazimierz , Jan Surowiec Bożena Surowiec zam. Rzędzianowice 499	Uchwała nr 146/1027/2014 Zarządu Powiatu Mieleckiego z dnia 23,04.2014r Porozumienie z dnia 13.05.2014r	<b>3.226,00 zł</b>	PKO BP SA Oddział 1 Mielec 58 1020 4913 0000 9702 0017 5513
473/5-0,0021ha Rzędzianowice	Bogusław Bomba zam. Rzędzianowice 492	Uchwała nr 146/1026/2014 Zarządu Powiatu Mieleckiego z dnia 23.04.2014r Porozumienie z dnia 13.05.2014r	<b>671,00 zł</b>	Bank Pekao S.A I O.Mielec 24 1240 2656 1111 0000 3818.6064

476/7- 0,0050ha 476/9 -0,0007ha Rzędzianowice	Marcin Spyra Bernadeta, Katarzyna Spyra zam. Rzędzianowice 469	Uchwała nr 147/1037/2014 Zarządu Powiatu Mieleckiego z dnia 05.05.2014r Porozumienie z dnia 13.05.2014r	1.821,00 zł	BZWBK/ KREDYT BANK 45 1500 1100 1011 0015 3662 0000
476/3- 0,0103 ha Rzędzianowice	po 1/3 Krystyna Bomba zam. 39-451 Skopanie 165B  Angelika Bomba -- Trębacz zam. 39-450 Baranów Sandomierski, ul. Fabryczna 11 Marta Robaszkiwicz zam. 39-451 Skopanie 165B	Uchwała nr 146/1025/2014 Zarządu Powiatu Mieleckiego z dnia 23.04.2014r  Porozumienie z dnia 20.05.2014r	1.096,00 zł 1.097,00 zł <del>1.097,00 zł</del> 3.290,00 zł	Bomba Krystyna Nr 34 9434 1067 3004 1400 6058 0001  Angelika Bomba -- Trębacz Nr 83 1140 2004 0000 3702 4047 2972  Marta Robaszkiwicz Nr 89 1020 2980 0000 2602 0062 1193
789/2 o pow. 0,0172 ha, 793/2 o pow. 0,0039 ha 2910/8 o pow. 0,0065 ha Tuszyma	Kazimierz Gazda Tuszyma 573	Akt not. Rep. A 6502/2014 z dnia 09.12.2014r	7.781,00 zł	przelew na konto właściciela działki
2910/12 o pow. 0,0094 ha Tuszyma	Danuta, Barbara Wilaszek Tuszyma 572	Akt not. Rep. A 6508/2014 z dnia 09.12.2014	2.730,00 zł	przelew na konto właściciela działki
0,0726 ha - łączna pow. działek zajętych pod drogi powiatowe nabyte na rzecz Powiatu Mieleckiego, które są w zarządzie PZD Mielec	-	-	21.883,00 zł	

Stan na dzień 31.12.2014 rok

 13.12.2014