

Plan wycinki drzew i krzewów
skala 1:500



MAPA DO CELÓW PROJEKTOWYCH

Arkusz: 7.133.25.14.4.1, 7.133.25.14.4.2, 7.133.25.14.4.3, 7.133.25.14.4.4
Skala: 1:500
Układ współrzędnych: 2000/7; wysokościowy: PL-EVRF2007
Województwo: podkarpackie
Gmina: Padew Narodowa
Obręb: 60 Zarównie
Obiekt: Zarównie dz. nr 551/2, 921, 946/1
Licencja: GO.6642.1.2641.2019.1811_K05

Mapa powstała na bazie mapy zasadniczej.
Mapa aktualna na dzień 07.08.2019 r.
Integralna część niniejszej mapy stanowi mapa ewidencyjna gruntów w skali 1:2000

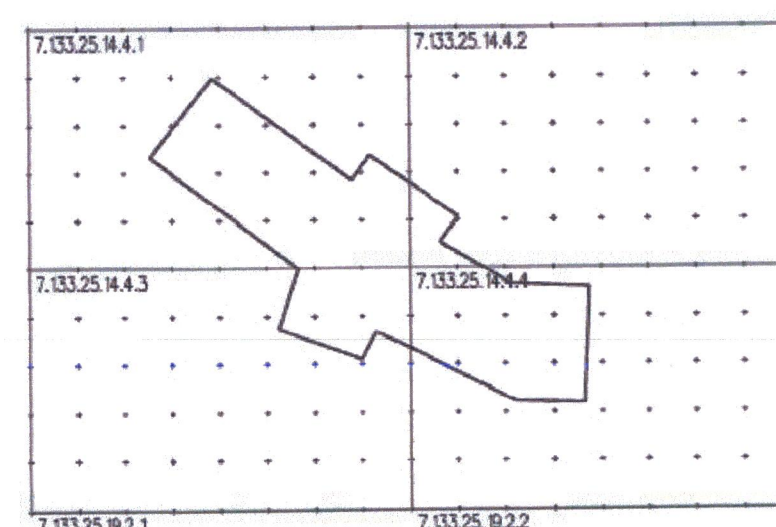
Nie badano obciążeń służebnościami gruntowymi w obrębie działek przedmiotowych

Nie wyklucza się istnienia w terenie innych urządzeń podziemnych, które nie zostały zinventaryzowane powykonawczo i dokumentacja nie została przekazana do państwowego zasobu geodezyjnego i kartograficznego.

Granice działek spełniają wymogi obowiązujących standardów.

Mielec, 21.08.2019 r. Sporządził: Piotr Klara

Orientacja skala 1:10000



Geodeta uprawniony
Piotr Klara
Upz. nr 16440 wyd. przez GKG

Poświadczam, że niniejszy dokument został opracowany
 w wyniku prac poszukiwawczych i kartograficznych, których
 rezultaty zawiera operacja techniczna wpisana do ewidencji
 materiałów po ruszowaniu / zasobu geologicznego
 i kartograficznego

STAROSTA POWIATU MIELECKIEGO

Identyfikator ewidencyjny: P.1811.2019.2

Data wypisania do ewidencji: 2019-09-27

Dokument, na podstawie którego sporządzono mapę, jest własnością Państwa i nie może być wykorzystany do celów komercyjnych.





Z up. STAROSTY
mgr inż. Roman Misiąg
Kierownik Powiatowego Ośrodka
Dokumentacji Geodezycznej i Kartograficznej







Sprawdzono naniesienie
projektowych sieci uzbrojenia terenu
z dokumentacją znajdującą się
w Wydziale Geodezji, Kartografii
i Katastru
GZ.6642.T42.2019

Z up. STAROSTY
mgr inż. Waldemar Mazurek
KIEROWNIK ODDZIAŁU
URZĄDNIANIA DOKUMENTACJI PROJEKTOWYCH























DRZEWIA PRZEZNACZONE DO WYRĘBU		
Lp.	Nazwa gatunkowa	Średnica
		cm
1	Wiąz	95

KRZEWY PRZEZNACZONE DO WYCINKI		
L.p.	Nazwa gatunkowa	Ilość
		szt.
2	Tuia	3

ELEMENTY PODLEGAJĄCE UZGODNIENIU	
LEGENDA - SIECI ELEKTRYCZNE	
	ELEKTRYCZNA PRZEBUDOWA SIECI JAKOŚĆ SIŁA ELEKTRYCZNA NR 40 NA TELEFONY MIKROWY
	ELEKTRYCZNA PRZEBUDOWA SIECI JAKOŚĆ SIŁA ELEKTRYCZNA NR 40 NA TELEFONY MIKROWY
	PROJEKTOWANA RURA OŚCİONOWA GRUBOŚCIENNA TYPU SIE 140
	PROJEKTOWANA RURA OŚCİONOWA DWUŚCİENNA TYPU A160 P3

LEGENDA - SIECI TELETECHNICZNE	
	PROJEKTOWANA STACJA TELEKOMUNIKACYJNA TYPU S
	PROJEKTOWANA PRZEBUDOWA SIECI TELEKOMUNIKACYJNEJ NA ODCINKU 1-1 t=1p3m
	PROJEKTOWANA PRZEBUDOWA SIECI TELEKOMUNIKACYJNEJ NA ODCINKU 1-1 t=1 t=2p7m
	PROJEKTOWANA PRZEBUDOWA SIECI TELEKOMUNIKACYJNEJ NA ODCINKU 1-1 t=1 t=2p2m
	PROJEKTOWANA PRZEBUDOWA SIECI TELEKOMUNIKACYJNEJ NA ODCINKU 1-1 t=1 t=1p3m
	ELEMENTY UZYSKANIA TERENU PRZEDZACZANIA DO KAWADKA

LEGENDA

	zakres inwestycji – decyzja lokalizacyjna
	istn. drzewo liściaste
	istn. drzewo liściaste do wycinki
	istn. drzewo iglaste
	istn. drzewo iglaste do wycinki
	istniejący pomnik
	istniejąca linia telech.
	istniejąca linia energetyczna niskiego napięcia
	istniejąca linia energetyczna średniego napięcia
	istniejąca linia kanalizacji sanitarnej/deszczowej
	istniejący gazociąg
	istniejący wodociąg
	proj. jezdźnia
	proj. zjazd z kruszywa
	proj. chodnik
	proj. zjazd z kostki
	proj. skarpę o pochyleniu 1:1,5
	proj. umocnione skarpę o pochyleniu 1:1
	proj. sieć kanalizacji deszczowej
	proj. wpust krawężnikowy
	proj. studnia ściekowa z osadnikiem
	istn. waty przeciwpodłżowe

STAROSTWO POWIATOWE
Mielno

<div></div>		BIK - KOPCZYK 35 - 222 Rzeszów, ul. gen. L. Okulickiego 122 tel/fax (017)853 79 37 tel. kom. 48 606 918 427 e-mail: biuro@bikopczyk.pl		Inwestor / Zamawiający Powiatowy Zarząd Dróg w Mielcu	
Nazwa inwestycji / Obiekt: Przebudowa mostu nad potoku Rów w m. Zarównie wraz z przebudową odcinka drogi powiatowej nr 1 134R Pađew Narodowa - Zarównie - Piechoty - Babule, km 3+539				Stadium: PB	
Tytuł rysunku: PLAN WYCINKI DRZEW I KRZEWÓW				Skala: 1:500	
Funkcja		Imię i nazwisko		Data:	
Główny Projektant		mgr inż. Piotr Kopczyk		09.2019 r.	
Opracował		mgr inż. Arkadiusz Lenik			
-		-			
				Nr rysunku: 1	