

INFORMACJA O STANIE MIENIA POWIATU MIELECKIEGO ZA 2019 ROK

INFORMACJA O STANIE MIENIA POWIATU MIELECKIEGO

na dzień 31.12.2019 roku

I. Dane dotyczące przysługujących Powiatowi Mieleckiemu praw własności.

Na mocy przepisów art. 60, 64 Ustawy z dnia 13 października 1998 r - Przepisy wprowadzające ustawy reformujące administrację publiczną (Dz. U. z 1998 r. Nr 133, poz. 872 z późn. zm.) Powiat Mielecki nabył własność mienie Skarbu Państwa, które zostało potwierdzone decyzjami Wojewody Podkarpackiego i ujawnione w księgach wieczystych oraz operacje ewidencji gruntów i budynków. Wszelkie zmiany w mieniu np. zbycie, zamiany, darowizny nastąpiły na podstawie Uchwał Rady Powiatu Mieleckiego, stanowiących podstawę do zawarcia aktów notarialnych. Mienie Powiatu Mieleckiego przedstawiono w załączonych wykazach tabelarycznych - załącznik nr 1, nr 2, nr 3, nr 4, nr 5, nr 6 wg stanu na dzień 31.12.2019 roku.

Mienie Powiatu Mieleckiego zostało podzielone pod względem formalno - organizacyjnym co obrazują załączniki tabelaryczne:

Załącznik nr 1

- nieruchomości stanowiące siedziby Starostwa Powiatowego w Mielcu

Załącznik nr 2

- nieruchomości zarządzane bezpośrednio przez Szpital Specjalistyczny im. Edmunda Biernackiego w Mielcu ul. Żeromskiego 22

Załącznik nr 3

- nieruchomości zarządzane bezpośrednio przez Powiatową Stację Pogotowia Ratunkowego Samodzielny Publiczny Zakład w Mielcu

Załącznik nr 4

-nieruchomości przekazane w trwały zarząd szkołom ponadpodstawowym(zwolnione z ponoszenia opłat z tytułu trwałego zarządu nieruchomością na podstawie art. 81 ustawy z dnia 7 września 1991 r o systemie oświaty (Dz. U. Nr76, poz. 329 z późn. zm.)

Załącznik nr 5

- nieruchomości zarządzane bezpośrednio przez Powiat Mielecki

Załącznik nr 6

- nieruchomości przekazane w trwały zarząd jednostkom organizacyjnym Powiatu Mieleckiego

Załącznik nr 8

Zestawienie stanu dróg powiatowych stanowiących 776 działek o łącznej powierzchni 535,2825 ha o wartości 247 148 477,60 zł w tym wartość gruntu wynosi 44 940 356,98 złotych zaś wartość nawierzchni i budowli drogowych w tym mosty o wartości 202 208 120,62 zł. Drogi są przekazane w zarząd na rzecz Powiatowego Zarządu Dróg w Mielcu

II. Dane dotyczące innych niż własność praw majątkowych, w tym w szczególności o ograniczonych prawach rzeczowych, użytkowaniu wieczystym, wierzytelności, udziałach w spółkach, dane dotyczące posiadania.

Powiat Mielecki posiada prawo wieczystego użytkowania do nieruchomości położonej w Rzemieniu oznaczonej działką nr 824/3, która stanowi wewnętrzną drogę dojazdową.

III. Dane o zmianach w stanie mienia komunalnego.

W okresie od poprzedniej informacji dotyczącej stanu mienia Powiatu Mieleckiego stan ten uległ zmianie zgodnie z przedłożoną informacją przedstawioną w **załączniku nr 7**.

Powiat Mielecki nabył aktami notarialnymi nieruchomości zajęte pod drogi powiatowe za kwotę 20 393,00 złotych **załącznik nr 9**

IV. Dane o dochodach uzyskanych z tytułu wykonywania prawa własności i innych praw majątkowych oraz z wykonywania posiadania.

Z tytułu wykonywania prawa własności przez Powiat Mielecki w 2019 roku dochody wyniosły:

- z tytułu opłat za trwałe zarząd
- za zbyte nieruchomości (**załącznik nr 7**)-
- z tytułu najmu, dzierżaw i reklam, zarządzania, administrowania i usług administracyjnych
- wynagrodzenie z tytułu ustanowienia służebności przesyłu

V. Inne dane i informacje o zdarzeniach mających wpływ na stan mienia.

Istotny wpływ na stan mienia Powiatu Mieleckiego miały poniesione wydatki na poprawienie stanu technicznego i użytkowego obiektów - tj. koszty związane z remontami bieżącymi, utrzymaniem pustostanów, dopłatami do mieszkań, przeglądami kominiarskimi, podatkiem od nieruchomości, ubezpieczeniem, konserwacjami urządzeń, remontami bieżącymi, wydatkami związanymi ze zbyciem nieruchomości.

Maciej Wozniak


Z-CA DYREKTORA WYDZIAŁU
FUNDUSZY INWESTYCYJNYCH
I GOSPODARSTWA NIERUCHOMOŚCIAMI

**ZESTAWIENIE POWIERZCHNI MIENIA
POWIATU MIELECKIEGO
wg. stanu na dzień 31.12. 2019 rok**

1. Załącznik nr 1 - 0,8718 ha,
2. Załącznik nr 2 – 5,7789 ha,
3. Załącznik nr 3 – 0,3130 ha
4. Załącznik nr 4 – 11,9720 ha,
5. Załącznik nr 5 – 27,2031 ha,
6. Załącznik nr 6 - 3,4292 ha
7. Załącznik Nr 9 - 535,2825 ha

Łączna powierzchnia – 584,8505 ha

Maciej Woźniak
Z-CIA DYREKTORA WYDZIAŁU
FUNDUSZY INWESTYCYJNYCH
I GOSPODARSTWA NIERUCHOMOŚCIAMI



Załącznik nr 1

Siedziby Starostwa Powiatowego w Mielcu

Lp	Nieruchomość – nr działki, ruchomość	pow. w ha	Położenie	uwagi
1	1685/1 w 59900/97321 częściach 1686/3 1686/4	0,1950 0,3939 <u>0,0057</u> 0,5946	Mielec-obręb Stare Miasto ul. Sękowskiego	siedziba uregulowana w KWTB1M/000 48169/5
2	1596/1, 1590/16, 1596/2 w 277707/293120 częściach	0,2267 0,0058 <u>0,0447</u> 0,2772	Mielec obręb- Osiedle ul. Wyspiańskiego	siedziba uregulowana w KW TB1M/000 32982/5 W budynku znajdują swoje siedziby: Starostwo Powiatowe w Mielcu, Poradnia Pedagogiczna, Filia Pedagogicznej Biblioteki Wojewódzkiej W 15413/293120 częściach nieruchomości w trwałym zarządzie na rzecz Centrum Obsługi Jednostek Powiatu Mieleckiego
Razem		0,8718		

Stan na dzień 31.12.2019r

Maciej Woźniak


Z-CIA DYREKTORA WYDZIAŁU
FUNDUSZY, INWESTYCJI
I GOSPODARSTWA NIERUCHOMOŚCIAMI

Załącznik nr 2

Nieruchomości stanowiące własność Powiatu Mieleckiego zarządzane bezpośrednio przez Szpital Specjalistyczny im. Edmunda Biernackiego w Mielcu

Lp	Nieruchomość – nr działki, ruchomość	pow. w ha	Położenie	uwagi
1	1646/12, 1646/26, 1646/3 – Szpital Powiatowy w Mielcu im. E. Biernackiego	0,0067 5,7712 <u>0,0010</u> 5,7789	Mielec –obręb 2 Osiedle ul. Żeromskiego	nieruchomość zabudowana budynkami i budowlami Szpitala uregulowana w KW TB1M/00042783/3
Razem		5,7789		

Stan na dzień 31.12.2019 rok


Maciej Woźniak
Z-CIA DYREKTORA WYDZIAŁU
FUNDUSZY INWESTYCYJNYCH
I GOSPODARSTWA NIERUCHOMOŚCIAMI

Załącznik nr 3

Nieruchomości stanowiące własność Powiatu Mieckiego zarządzane bezpośrednio przez Powiatową Stację Pogotowia Ratunkowego Samodzielny Publiczny Zakład w Mielcu

Lp	Nieruchomość – nr działki, ruchomość	pow. w ha	Położenie	uwagi
1	1646/25	0,3130	Mielec –obręb 2 Osiedle ul. Żeromskiego	nieruchomość zabudowana budynkiem pralni i budowlami w KW TB1M/00081923/2
Razem		0,3130		

Stan na dzień 31.12.2019 rok

Maciej Woźniak
Z-CIA DYREKTORA WYDZIAŁU
FUNDUSZY INWESTYCYJNYCH
I GOSPODARSTWA KRAJOWYM

Załącznik nr 4

Nieruchomości i ruchomości stanowiące własność Powiatu Mieleckiego przekazane w trwały zarząd szkołom ponadpodstawowym – zwolnione z ponoszenia opłat z tytułu trwałego zarządu nieruchomością na podstawie art. 2 pkt.6 ustawy z dnia 14 grudnia 2016 roku Prawo oświatowe / tekst jednolity Dz.U. z 2018 roku, poz 996 z późn. zm./

Lp	Nieruchomość – nr działki, ruchomość	pow. w ha	Położenie	uwagi
1	2087/1 2087/3 – Zespół Szkół Ekonomicznych im. bł.ks. Romana Sitki w Mielcu	0,4737 <u>0,0864</u> 0,5601	Mielec obręb Stare Miasto ul. Warszawska 1	uregulowana w KW TB1M/000 48448/5
2	2086/3 2086/4, Zespół Szkół im. prof. Janusza Groszkowskiego w Mielcu	0,2536 <u>0,9659</u> 1,2195	Mielec obręb Stare Miasto ul. Kilińskiego 24,	uregulowana w KW TB1M/000 48865/4 KW TB1M/000 48866/1
3	1814/5, 1814/6, 1814/12, I Liceum Ogólnokształcące im. Stanisława Konarskiego w Mielcu	0,0443 0,2659 <u>0,2523</u> 0,5625	Mielec obręb Stare Miasto ul. Jędrusiów 1	uregulowana w KW TB1M/0000 4561/3
4	½ 1814/11 o pow. 0,0020 ha I Liceum Ogólnokształcące im. Stanisława Konarskiego w Mielcu	0,0005	Mielec obręb Stare Miasto ul. Jędrusiów 1	uregulowana w KW TB1M/000 48831/7 współwłasność
5	78176/92651 cz. 1814/10 o pow. 0,0414 ha (z lokalami 1,2,3,4) I Liceum Ogólnokształcące im. Stanisława Konarskiego w Mielcu	0,0294	Mielec obręb Stare Miasto ul. Jędrusiów 1	uregulowana w KW TB1M/000 48832/4 współwłasność lokale : KW TB1M/00048833/1 TB1M/00048834/8 TB1M/00048835/5
6	1503/32 1503/4 – Zespół Szkół Technicznych w Mielcu w 1225959/1414214 częściach Zespół Szkół Budowlanych im. Armii Krajowej w Mielcu w 188255/1414214 częściach	2,7329 <u>0,1222</u> 2.8551	Mielec obręb Osiedle ul. Jagiellończyka 3	uregulowana w KW TB1M/00034991/5
7	1657/13, 1658/1, 1653/5 –	1,1657 0,0352 <u>0,1122</u>	Mielec obręb Osiedle ul. Zeromskiego 28	uregulowana w KW TB1M/00048813/5

	II Liceum Ogólnokształcące im. M. Kopernika w Mielcu	1,3131		
8	2120, 1434/3 – Powiatowy Zespół Placówek Szkolno- Wychowawczych w Mielcu	4,1993 <u>0,4802</u> 4,6795	Mielec obręb 5 Smoczka ul. Królowej Jadwigi 1	uregulowana w KW TB1M/00011190/3 TB1M/00049171/9
10	Ruchomość – Zespół Szkół Budowlanych im. Żołnierzy Armii Krajowej w Mielcu	-	Mielec obręb Osiedle ul. Jagiellończyka 3	
11	Ruchomość- Stowarzyszenie Szkół dla Wszystkich w Radomyślu	-	Radomyśl Wielki	
12	174/12 Centrum Kształcenia Praktycznego i Doskonalenia Nauczycieli w Mielcu	0,6305	Mielec obręb 3 Przemysłowy	Uregulowana w KW TB1M/00073813/9
13	1685/1 Poradnia Psychologiczno – Pedagogiczna w Mielcu 37421/97321 części	0,1218 ha	Mielec Obręb 1 Stare Miasto ul, Sękowskiego 2b	Uregulowana w KW TB1M/00048169/5

Razem 11,9720 ha

Stan na dzień 31.12.2019 rok

Maciej Woźniak
Z-CIA DYREKTORA WYDZIAŁU
FUNDUSZY INWESTYCYJNYCH
I GOSPODARSTWA RUCHOMOŚCIAMI

Załącznik nr 5

Nieruchomości stanowiące własność Powiatu Mieckiego bezpośrednio zarządzane przez Wydział, Funduszy, Inwestycji, Gospodarki Nieruchomościami


Lp	Nieruchomość – nr działki, ruchomość	pow. w ha	położenie	uwagi
1	1601/3 Przychodnia nr 4 w Mielcu	0,2548	Mielec obręb Osiedle ul. Żeromskiego 17	uregulowana w KW TB1M/000 47763/2
2	1457/9, Przychodnia nr 2 w Mielcu	0,0748	Mielec obręb Osiedle ul. M.Skłódowskiej	uregulowana w KW TB1M/00014058/7
3	1457/6 1. Powiatowy Inspektorat Weterynarii w Mielcu w części 12726/84881, 2. Powiatowa Stacja Sanitarno- Epidemiologiczna w Mielcu w części 59416/84881 3. Powiatowy Inspektorat Nadzoru Budowlanego w Mielcu w części 12739/84881	0,1785	Mielec obręb Osiedle ul. M.Skłódowskiej	uregulowana w KW TB1M/00054661/9 własność Powiatu Mieckiego –oddana w nieodpłatne użytkowanie na czas nieokreślony
4	804/2 o pow. 0,3422 ha – Ośrodek Zdrowia w Rzemieniu Lokal użytkowy nr 1 o pow. 179,0 m ² + piwnice o pow. 44,81 m ² i ułamkową częścią w działce wynosząca 23185/51177	0,1550	Rzemień	uregulowana w KW TB1M/00032666/4 współwłasność
5	326/2- Ośrodek Zdrowia w Przeclawiu	0,1695	Przeclaw	uregulowana w KW TB1M/000 47833/4
6	Lokal nr 8 o pow. 100,75 m ² – 101/626 cz. w dz. 1042 – o pow. 0,0834ha Przychodnia nr 6 w Mielcu	0,0134	Mielec obręb Rzochów ul.Rynek Rzochowski 3	101/626 cz. 134 m ² Powiat Miecki uregulowana w KW TB1M/000 46297/ 7 lokal TB1M/00030503/0 grunt
7	907/5 - Przychodnia nr 5 w Mielcu	0,1737	Mielec obręb Stare Miasto ul. Tańskiego 2	uregulowana w KW TB1M/00047026/4
8	1771- Przychodnia nr 1 w Mielcu	0,0489	Mielec obręb Stare Miasto ul. Sandomierska 25	uregulowana w KW TB1M/00036833/4
9	1929/1, 1929/2 – Internat Szkół w Mielcu – Bursa	0,0322 0,1259 0,1581	Mielec obręb Stare Miasto ul Kościuszki	uregulowana w KW TB1M/00029310/0
10	568/9 - 1,0183 ha, 568/10 – 0,6647 ha, 568/11 – 0,5041 ha, 568/12 – 0,5109 ha,	21,8178	Rzemień	uregulowana w KW TB1M/00048916/7

568/4- 1,5575 ha -R 569/1 - 0,2413 ha, 569/3 - 0,2657 ha, 569/4 - 0,2589 ha, 569/5 - 0,0900 ha, 576/37 0,1394 ha, 576/39 - 0,1014 ha. 576/40 - 0,0896 ha, 576/42- 0,0985 ha, 576/43 - 0,0989 ha, 576/44 - 0,1395 ha, 576/45 - 0,1396 ha, 576/47 - 0,0988 ha, 576/48 - 0,1057 ha, 576/49 - 0,1015 ha, 576/50 - 0,1103 ha, 576/51 - 0,1398 ha, 576/52 - 0,1398 ha,, 576/53 - 0,1103 ha, 576/54 - 0,1085 ha, 576/55 - 0,1103 ha, 576/56 - 0,1103 ha, 576/57 - 0,1399 ha, 576/58 - 0,1397 ha, 576/59 - 0,1099 ha , 576/60 - 0,1099 ha, 576/63 - 0,1397 ha, 576/64 - 0,1099 ha, 576/65 -0,1099 ha, 576/66 - 0,2893 ha, 576/67 - 0,1103 ha 576/68 - 0,1104 ha, 576/69 - 0,1402 ha,, 576/70- 0,1404 ha, 576/71 - 0,1103 ha, 576/72 - 0,1103 ha, 576/73 - 0,6891 ha, 576/74 - 0,1103 ha, 576/75 - 0,1103 ha,, 576/76 - 0,1405 ha, 576/77 - 0,1407 ha, 576/78 - 0,1103 ha, 576/79 - 0,1103 ha, 576/80 - 0,1134 ha, 576/81 - 0,1133 ha, 576/82 - 0,1450 ha, 576/87- 0,1334 ha, 576/89 - 0,1468 ha, 576/90 - 0,1467 ha, 576/91 - 0,1447 ha, 576/93 - 0,1413 ha, 576/94 - 0,1430 ha, 576/95 - 0,1430ha, 576/96 - 0,1320 ha, 576/97 - 0,1341 ha, 576/98 - 0,1375 ha, 576/99 - 0,1375 ha, 576/100 - 0,1415 ha, 576/101 - 0,1418 ha, 576/102 - 0,1375 ha, 576/103 - 0,1375 ha, 576/106 - 0,1375 ha, 576/107 - 0,1375 ha,			
---	--	--	--

	576/108 – 0,1419 ha, 576/109 – 0,1422 ha, 576/110 – 0,1375 ha, 576/111 – 0,1375 ha, 576/114 – 0,1371 ha, 576/115 – 0,1371 ha, 576/116 – 0,1420 ha, 576/121 – 0,1370 ha, 576/122 – 0,1371 ha, 576/123 – 0,1423 ha, 576/124 – 0,1432 ha, 576/125 – 0,1370 ha, 576/130- 0,1375 ha, 576/131- 0,1436 ha , 576/132 – 0,1439 ha, 576/133 – 0,1380 ha, 576/134 – 0,1380 ha, 576/137 – 0,1379 ha, 576/138 – 0,1379 ha, 576/139 – 0,1388 ha, 576/140 – 0,1392 ha, 576/141 – 0,1380 ha, 576/142 – 0,1380 ha, 576/144 – 0,1421 ha, 576/145 – 0,1709 ha, 576/146 – 0,1599 ha, 576/151 – 0,7986 ha, 576/154 - 0,7985 ha, 576/158 – 0,6517 ha, 576/160 – 0,6517 ha, 576/162 – 0,7774 ha, 576/164 – 0,7775 ha, 806 – 0,1589 ha, 809/2 – 0,0113 ha, 809/4 – 0,0099 ha, 809/5- 0,2753 ha, 808/1- 0,0312 ha, 818/2 – 0,0884 ha, 819/19- 0,0080ha - garaż, - Rzemień			
11	6662/46103 cz. dz. 812/6 o pow. 0,1120 ha Rzemień – nieruchomość zabudowana „młynówka” 7 lokali mieszkalnych zbytych, 1 lokale wynajęte	0,0161	Rzemień	uregulowana w KW TB1M/00072889/5 współwłasność
12	1/20 z dz.819/8 o pow. 0,1474 ha – Rzemień – dojazd do garaży i budynku mieszkalnego (819/9)	0,0074	Rzemień	uregulowana w KW TB1M/00070620/8 współwłasność
13	½ 824/3 o pow. 0,0220 ha Rzemień – droga dojazdowa	0,0110	Rzemień	uregulowana w KW TB1M/00075540/1 współwłasność w wieczystym użytkowaniu
14	805/9 – garaż nr 10 , 805/11 – garaż nr 8, 805/12 – garaż nr 7 (garaże) m. Mielec, Obr. 5 Smoczka ul. Korczaka (garaże)	0,0060 0,0032 <u>0,0032</u> 0,0124	Mielec obręb 5 Smoczka	uregulowana w KW TB1M/00067781/8

15	cz. 124/377 w dz. 805/8 o pow. 0,0979 ha, m. Mielec, Obr. 5 Smoczka ul. Korczaka (dojazd do garaży)	0,0322	Mielec obręb 5 Smoczka	uregulowana w KW TB1M/00067383/0 (współwłasność)
16	3/70 w dz. 805/4 o pow. 0,1355 ha m. Mielec, Obr. 5 Smoczka ul. Korczaka (dojazd do garaży)	0,0058	Mielec obręb 5 Smoczka	uregulowana w KW TB1M/00066892/4 (współwłasność)
17	2986/73 -R m. Mielec Obr.5 Smoczka ul. Korczaka (dz. przy torach)	0,2490	Mielec, obręb 5 Smoczka	uregulowana w KW TB1M/00082040/5
18	1339/10 m. Mielec ob. 1 Stare Miasto ul. Sękowskiego	0,0044 ha	Mielec obręb 1 Stare Miasto ul. Sękowskiego	uregulowana w KW TB1M/000 69790/0
19	1913/7, 1913/9 m. Mielec obręb 1 Stare Miasto ul. Kościuszki	0,0289 0,0038 0,0327	Mielec obręb 1 Stare ul. Kościuszki	Uregulowana TB1M/00069790/0
20	578/1, 593/2, 598/1, 640/3, 641/1, 642/1 obr. 44 Szydłowiec gm. Mielec	3,7529 ha	obr. 44 Szydłowiec gm. Mielec	Łuże – KW TB1M/00083540/7
21	1457/8 o pow. 0,0113 ha m. Mielec obręb 2 Osiedle ul. Skłodowskiej współwłasność Powiatu Mieleckiego w 1/2części	0,0057 ha	m. Mielec obręb 2 Osiedle ul. Skłodowskiej	Akt nota Rep. A 4979/2015 z dnia 01.10.2015r Nowe Kw
22	995 o pow. 0,0290 ha	0,0290 ha	Radomyśl Wielki ul. Rynek 1	uregulowana w TB1M/00056678/5
Razem		27,2031		

Stan na dzień 31.12.2019 rok


 Maciej Woźniak
 Z-CIA DYREKTORA WYDZIAŁU
 FUNDUSZY INWESTYCYJNYCH
 I GOSPODARSTWA NIERUCHOMOŚCIAMI


Załącznik nr 6

**Nieruchomości stanowiące własność Powiatu Mieckiego przekazane
w trwały zarząd jednostkom organizacyjnym Powiatu Mieckiego.**

Lp	Nieruchomość – nr działki, ruchomość	pow. w ha	położenie	uwagi
1	1456/23 i 4/5 części działki nr 1456/22 – Powiatowy Urząd Pracy w Mielcu	0,3010 ha <u>0,0424 ha</u> 0,3434 ha	Mielec obręb Osiedle ul. Chopina 16	uregulowana w KW TB1M/00040045/4
2	2245 - Dom Pomocy Społecznej im. Ks. Kard. Wyszyńskiego w Mielcu	1,8581 ha	Mielec obręb 5 Smoczka ul. Wyszyńskiego 16	uregulowana w KW TB1M/00037369/7
3	2986/16, 2986/17, 2996/18, 2986/25, 2986/35, 188/379 cz 2986/8 (lokal nr 1) – Powiatowy Zarząd Dróg w Mielcu	0,5476 ha	Mielec obręb 5 Smoczka ul. Korczaka 6a	uregulowana w KW TB1M/00054940/9 TB1M/00054732/8 TB1M/00064430/4
4	2986/72, 2986/15 m. Mielec Obr.5 Smoczka – Powiatowy Zarząd Dróg w Mielcu	0,1482 ha	Mielec obręb 5 Smoczka ul. Korczaka	Uregulowana w KW TB1M/00054940/9
5	1653/4, 1654 m. Mielec obr.2 Osiedle ul. S. Żeromskiego 34 - Powiatowe Centrum Pomocy Rodzinie w Mielcu	0,4586 ha	Mielec obręb2 Osiedle ul. St. Żeromskiego	Uregulowana w KW TB1M/00048915/0
6	2986/70 m. Mielec Obr. 5 Smoczka -Powiatowy Zarząd Dróg w Mielcu	0,0733 ha	Mielec obr.5 Smoczka ul. Korczaka	Uregulowana w KW TB1M/00054940/9 Mieckiego
7	1596/1, 1596/2, 1590/16 w 15413/293120 częściach oraz lokale o pow. 154,17 m ² m. Mielec obręb 2 Osiedle przy ul. Wyspiańskiego 6 - Centrum Obsługi Jednostek Powiatu Mieckiego	Pow. wykazana w załączniku nr 1	Mielec obręb 2 Osiedle ul. Wyspiańskiego 6	TB1M 00032982/5

Razem 3,4292 ha

Stan na dzień 31.12.2019 rok


 Maciej Wójcicki
 Z-CIA DYREKTORA WYDZIAŁU
 FUNDUSZY I KWESTYJ
 I GOSPODARSTWA NIERUCHOMOŚCIAMI

Załącznik nr 7

Nieruchomości stanowiące własność Powiatu Mieleckiego zbyte w okresie
01.01.2019 rok – 31.12.2019 rok

Lp	Przedmiot sprawy	Forma zbycia	Cena zbycia brutto	Uwagi
1	Działka nr 819/16 o pow. 0,0081 ha i 1/20 część działki nr 819/8 o pow. 0,1474 ha Rzemień gmina Przeclaw	Sprzedaż w trybie przetargu ustnego nieograniczonego	1 804,09 zł	Akt not. Rep.A 1033//2019 z dnia 26.04.2019 rok
2	Działka nr 80/1 o pow. 0,0207 ha Wadowice Górne	Forma bezprzetargowa	6 760,08	Akt not. Rep.A 4530/2019 Z dnia 21.08.2019 rok
		razem	98 400,00 zł	

Stan na dzień 30.12.2019 rok

Maciej Wójcziak

Z-CIA DYREKTORA WYDZIAŁU
FUNDUSZY INWESTYCYJNYCH
I GOSPODARSTWA NIERUCHOMOŚCIAMI

SKRÓCONY REJESTR ANALITYCZNY WEDŁUG STANU NA DZIEŃ 31.12.2019 DLA GRUPY 0 -

Lp.	Numer Inw.	Nazwa	Obręb	KŚT	Powierzchnia	Wartość Brutto	Wartość Umożn.
1.	St-ŚT/0/203	Grunt w pasie drogi - dz. nr 2094	PADEW NARODOWA	040	1,3417	37 189,16	0,00
2.	St-ŚT/0/204	Grunt w pasie drogi - dz. nr 2397	PADEW NARODOWA	040	0,4108	11 386,53	0,00
3.	St-ŚT/0/205	Grunt w pasie drogi - dz. nr 2384	PADEW NARODOWA	040	0,2743	7 603,03	0,00
4.	St-ŚT/0/206	Grunt w pasie drogi - dz. nr 871/1	PRZYKOP	040	2,1924	54 551,98	0,00
5.	St-ŚT/0/207	Grunt w pasie drogi - dz. nr 230/1	ZADUSZNIKI	040	0,6604	15 426,58	0,00
6.	St-ŚT/0/208	Grunt w pasie drogi - dz. nr 230/2	ZADUSZNIKI	040	2,9138	68 413,55	0,00
7.	St-ŚT/0/209	Grunt w pasie drogi - dz. nr 1050/3	ROŻNIATY	040	6,3733	210 461,06	0,00
8.	St-ŚT/0/210	Grunt w pasie drogi - dz. nr 265/2	KĘBLÓW	040	0,0707	2 394,68	0,00
9.	St-ŚT/0/211	Grunt w pasie drogi - dz. nr 318/1	DOMACYNY	040	0,5263	10 620,08	0,00
10.	St-ŚT/0/212	Grunt w pasie drogi - dz. nr 318/2	DOMACYNY	040	1,1351	22 904,92	0,00
11.	St-ŚT/0/222	Grunt w pasie drogi - dz. nr 344	BABULE	040	2,4117	40 848,29	0,00
12.	St-ŚT/0/223	Grunt w pasie drogi - dz. nr 510/6	PIECHOTY	040	1,7381	23 951,95	0,00
13.	St-ŚT/0/225	Grunt w pasie drogi - dz. nr 1833/1	PADEW NARODOWA	040	0,6172	18 106,17	0,00
14.	St-ŚT/0/226	Grunt w pasie drogi - dz. nr 2814	PADEW NARODOWA	040	0,1886	5 532,77	0,00
15.	St-ŚT/0/227	Grunt w pasie drogi - dz. nr 2815	PADEW NARODOWA	040	0,9163	26 880,56	0,00
16.	St-ŚT/0/230	Grunt w pasie drogi - dz. nr 522	JÓZEFÓW	040	0,6300	11 500,02	0,00
17.	St-ŚT/0/231	Grunt w pasie drogi - dz. nr 458	CZAJKOWA	040	0,0300	413,42	0,00
18.	St-ŚT/0/232	Grunt w pasie drogi - dz. nr 519	WOJKÓW	040	2,0802	39 065,31	0,00
19.	St-ŚT/0/233	Grunt w pasie drogi - dz. nr 1014	WOJKÓW	040	0,5187	9 740,97	0,00
20.	St-ŚT/0/234	Grunt w pasie drogi - dz. nr 435/1	WOJKÓW	040	0,0183	343,67	0,00
21.	St-ŚT/0/235	Grunt w pasie drogi - dz. nr 527	PADEW NARODOWA	040	1,0855	20 385,26	0,00
22.	St-ŚT/0/236	Grunt w pasie drogi - dz. nr 528	PADEW NARODOWA	040	0,6792	12 755,10	0,00
23.	St-ŚT/0/237	Grunt w pasie drogi - dz. nr 315	DOMACYNY	040	2,1095	34 554,45	0,00
24.	St-ŚT/0/238	Grunt w pasie drogi - dz. nr 904/4	PRZYKOP	040	0,0709	1 331,47	0,00
25.	St-ŚT/0/239	Grunt w pasie drogi - dz. nr 926	PADEW NARODOWA	040	1,1380	37 579,38	0,00
26.	St-ŚT/0/240	Grunt w pasie drogi - dz. nr 927/1	PADEW NARODOWA	040	0,3718	12 277,69	0,00
27.	St-ŚT/0/241	Grunt w pasie drogi - dz. nr 263	KĘBLÓW	040	0,3300	9 576,47	0,00
28.	St-ŚT/0/242	Grunt w pasie drogi - dz. nr 264/3	KĘBLÓW	040	2,6500	84 867,32	0,00
29.	St-ŚT/0/243	Grunt w pasie drogi - dz. nr 264/2	KĘBLÓW	040	0,0083	274,09	0,00
30.	St-ŚT/0/244	Grunt w pasie drogi - dz. nr 265/3	KĘBLÓW	040	0,0078	257,57	0,00
31.	St-ŚT/0/245	Grunt w pasie drogi - dz. nr 402/5	PIECHOTY	040	0,4500	13 660,94	0,00
32.	St-ŚT/0/246	Grunt w pasie drogi - dz. nr 1852	JAŚLANY	040	0,8402	30 205,08	0,00
33.	St-ŚT/0/247	Grunt w pasie drogi - dz. nr 519	JAŚLANY	040	0,0435	1 563,82	0,00
34.	St-ŚT/0/248	Grunt w pasie drogi - dz. nr 1136	JAŚLANY	040	0,7588	27 278,75	0,00
35.	St-ŚT/0/249	Grunt w pasie drogi - dz. nr 1370/2	JAŚLANY	040	0,9788	35 187,71	0,00
36.	St-ŚT/0/250	Grunt w pasie drogi - dz. nr 1370/1	JAŚLANY	040	0,1995	7 171,99	0,00
37.	St-ŚT/0/251	Grunt w pasie drogi - dz. nr 1370/3	JAŚLANY	040	0,8149	29 295,53	0,00
38.	St-ŚT/0/252	Grunt w pasie drogi - dz. nr 1134/5	JAŚLANY	040	0,0053	190,53	0,00
39.	St-ŚT/0/253	Grunt w pasie drogi - dz. nr 1134/7	JAŚLANY	040	0,0037	133,01	0,00
40.	St-ŚT/0/254	Grunt w pasie drogi - dz. nr 1134/9	JAŚLANY	040	0,0064	230,08	0,00
41.	St-ŚT/0/255	Grunt w pasie drogi - dz. nr 433/1	PIECHOTY	040	0,0206	740,57	0,00
42.	St-ŚT/0/256	Grunt w pasie drogi - dz. nr 151/2	JÓZEFÓW	040	1,2700	45 656,31	0,00
43.	St-ŚT/0/257	Grunt w pasie drogi - dz. nr 151/1	JÓZEFÓW	040	0,0600	2 156,99	0,00
44.	St-ŚT/0/258	Grunt w pasie drogi - dz. nr 152/17	JÓZEFÓW	040	0,1500	5 392,48	0,00
45.	St-ŚT/0/259	Grunt w pasie drogi - dz. nr 154/2	JÓZEFÓW	040	0,0010	35,95	0,00
46.	St-ŚT/0/260	Grunt w pasie drogi - dz. nr 257	JÓZEFÓW	040	1,2900	44 577,81	0,00

Lp.	Numer inw.	Nazwa	Obsz.	KST	Powierzchnia	Wartość Brutto	Wartość Umożn.
47.	St-ŚT/0/261	Grunt w pasie drogi - dz. nr 610/2	CZAJKOWA	040	0,3974	6 052,64	0,00
48.	St-ŚT/0/262	Grunt w pasie drogi - dz. nr 22/3	CZAJKOWA	040	1,2000	18 087,34	0,00
49.	St-ŚT/0/263	Grunt w pasie drogi - dz. nr 22/1	CZAJKOWA	040	0,0348	524,53	0,00
50.	St-ŚT/0/264	Grunt w pasie drogi - dz. nr 213/10	JÓZEFÓW	040	0,3026	4 236,00	0,00
51.	St-ŚT/0/265	Grunt w pasie drogi - dz. nr 215/2	JÓZEFÓW	040	0,5500	7 700,00	0,00
52.	St-ŚT/0/266	Grunt w pasie drogi - dz. nr 215/4	JÓZEFÓW	040	0,2900	4 060,00	0,00
53.	St-ŚT/0/267	Grunt w pasie drogi - dz. nr 1824	JAŚLANY	040	0,4286	6 000,00	0,00
54.	St-ŚT/0/268	Grunt w pasie drogi - dz. nr 1850	JAŚLANY	040	0,6429	9 001,00	0,00
55.	St-ŚT/0/269	Grunt w pasie drogi - dz. nr 1/2	PLUTY	040	0,3918	5 485,00	0,00
56.	St-ŚT/0/270	Grunt w pasie drogi - dz. nr 143/2	GROCHOWE	040	0,3211	10 135,66	0,00
57.	St-ŚT/0/271	Grunt w pasie drogi - dz. nr 143/1	GROCHOWE	040	1,2700	40 542,63	0,00
58.	St-ŚT/0/272	Grunt w pasie drogi - dz. nr 228	SARNÓW	040	1,6800	20 271,31	0,00
59.	St-ŚT/0/273	Grunt w pasie drogi - dz. nr 487/14	SARNÓW	040	0,0257	1 894,25	0,00
60.	St-ŚT/0/274	Grunt w pasie drogi - dz. nr 490/1	SARNÓW	040	0,0116	854,99	0,00
61.	St-ŚT/0/275	Grunt w pasie drogi - dz. nr 99/12	CZAJKOWA	040	0,0225	340,46	0,00
62.	St-ŚT/0/276	Grunt w pasie drogi - dz. nr 1476/2	CZAJKOWA	040	0,0916	2 730,67	0,00
63.	St-ŚT/0/277	Grunt w pasie drogi - dz. nr 706/2	CZAJKOWA	040	0,1252	3 732,31	0,00
64.	St-ŚT/0/278	Grunt w pasie drogi - dz. nr 701/3	CZAJKOWA	040	0,9100	25 935,36	0,00
65.	St-ŚT/0/279	Grunt w pasie drogi - dz. nr 1029/3	CZAJKOWA	040	0,0128	381,58	0,00
66.	St-ŚT/0/280	Grunt w pasie drogi - dz. nr 1128/1	CZAJKOWA	040	0,0106	315,99	0,00
67.	St-ŚT/0/281	Grunt w pasie drogi - dz. nr 727/1	CZAJKOWA	040	0,0401	1 195,41	0,00
68.	St-ŚT/0/282	Grunt w pasie drogi - dz. nr 875/2	CZAJKOWA	040	1,4800	39 648,30	0,00
69.	St-ŚT/0/283	Grunt w pasie drogi - dz. nr 1009	CZAJKOWA	040	1,1700	33 388,05	0,00
70.	St-ŚT/0/284	Grunt w pasie drogi - dz. nr 797	CZAJKOWA	040	0,8100	26 531,57	0,00
71.	St-ŚT/0/285	Grunt w pasie drogi - dz. nr 701/1	CZAJKOWA	040	0,1550	4 620,67	0,00
72.	St-ŚT/0/286	Grunt w pasie drogi - dz. nr 583/2	GROCHOWE	040	1,7600	45 730,20	0,00
73.	St-ŚT/0/287	Grunt w pasie drogi - dz. nr 1167	GROCHOWE	040	1,7200	32 911,74	0,00
74.	St-ŚT/0/288	Grunt w pasie drogi - dz. nr 935/2	CZAJKOWA	040	0,1755	10 783,94	0,00
75.	St-ŚT/0/289	Grunt w pasie drogi - dz. nr 935/3	CZAJKOWA	040	0,0102	626,76	0,00
76.	St-ŚT/0/290	Grunt w pasie drogi - dz. nr 941	CZAJKOWA	040	1,4582	89 801,95	0,00
77.	St-ŚT/0/291	Grunt w pasie drogi - dz. nr 1604	CZAJKOWA	040	0,5188	31 878,68	0,00
78.	St-ŚT/0/292	Grunt w pasie drogi - dz. nr 2759	TUSZÓW NARODOWY	040	1,6500	35 726,56	0,00
79.	St-ŚT/0/293	Grunt w pasie drogi - dz. nr 67/3	DĘBIAKI	040	0,0071	436,27	0,00
80.	St-ŚT/0/294	Grunt w pasie drogi - dz. nr 2758/1	TUSZÓW NARODOWY	040	0,9805	28 065,94	0,00
81.	St-ŚT/0/295	Grunt w pasie drogi - dz. nr 340/10	DĘBIAKI	040	0,0886	5 444,20	0,00
82.	St-ŚT/0/296	Grunt w pasie drogi - dz. nr 340/9	DĘBIAKI	040	0,0357	2 193,66	0,00
83.	St-ŚT/0/297	Grunt w pasie drogi - dz. nr 340/7	DĘBIAKI	040	0,0120	834,27	0,00
84.	St-ŚT/0/298	Grunt w pasie drogi - dz. nr 85	SARNÓW	040	2,2900	52 182,42	0,00
85.	St-ŚT/0/299	Grunt w pasie drogi - dz. nr 193	SARNÓW	040	0,1400	3 031,34	0,00
86.	St-ŚT/0/300	Grunt w pasie drogi - dz. nr 240/1	DĘBIAKI	040	0,0124	1 183,64	0,00
87.	St-ŚT/0/301	Grunt w pasie drogi - dz. nr 352	DĘBIAKI	040	0,1100	10 500,00	0,00
88.	St-ŚT/0/302	Grunt w pasie drogi - dz. nr 582/1	DĘBIAKI	040	1,0800	2 325,26	0,00
89.	St-ŚT/0/303	Grunt w pasie drogi - dz. nr 594	DĘBIAKI	040	0,6100	58 227,27	0,00
90.	St-ŚT/0/304	Grunt w pasie drogi - dz. nr 672/16	DĘBIAKI	040	0,0148	1 412,73	0,00
91.	St-ŚT/0/305	Grunt w pasie drogi - dz. nr 672/18	DĘBIAKI	040	0,0029	276,82	0,00
92.	St-ŚT/0/306	Grunt w pasie drogi - dz. nr 681	DĘBIAKI	040	3,2800	313 090,91	0,00
93.	St-ŚT/0/307	Grunt w pasie drogi - dz. nr 339	DĘBIAKI	040	1,0200	97 363,64	0,00
94.	St-ŚT/0/308	Grunt w pasie drogi - dz. nr 671	DĘBIAKI	040	0,3100	29 590,91	0,00
95.	St-ŚT/0/309	Grunt w pasie drogi - dz. nr 589	DĘBIAKI	040	0,8700	83 045,45	0,00
96.	St-ŚT/0/310	Grunt w pasie drogi - dz. nr 310/1	DĘBIAKI	040	0,0033	315,00	0,00
97.	St-ŚT/0/311	Grunt w pasie drogi - dz. nr 309/5	DĘBIAKI	040	0,0012	114,00	0,00
98.	St-ŚT/0/312	Grunt w pasie drogi - dz. nr 221/2	SARNÓW	040	0,0048	2 414,30	0,00

Lp.	Numer inw.	Nazwa	Obsz.	KST	Powierzchnia	Wartość Brutto	Wartość Umożn.
99.	St-ŚT/0/313	Grunt w pasie drogi - dz. nr 311/1	DĘBIAKI	040	0,0069	658,00	0,00
100.	St-ŚT/0/314	Grunt w pasie drogi - dz. nr 312/1	DĘBIAKI	040	0,0020	191,00	0,00
101.	St-ŚT/0/315	Grunt w pasie drogi - dz. nr 48/4	PRZEMYSŁOWY	040	1,2939	586 088,71	0,00
102.	St-ŚT/0/316	Grunt w pasie drogi - dz. nr 81/4	PRZEMYSŁOWY	040	2,9808	1 347 675,88	0,00
103.	St-ŚT/0/317	Grunt w pasie drogi - dz. nr 81/1	PRZEMYSŁOWY	040	0,0103	4 665,52	0,00
104.	St-ŚT/0/318	Grunt w pasie drogi - dz. nr 106/1	MOŚCISKA	040	0,2830	164 140,00	0,00
105.	St-ŚT/0/319	Grunt w pasie drogi - dz. nr 144/5	MOŚCISKA	040	1,1073	642 234,00	0,00
106.	St-ŚT/0/320	Grunt w pasie drogi - dz. nr 144/9	MOŚCISKA	040	0,0836	48 488,00	0,00
107.	St-ŚT/0/321	Grunt w pasie drogi - dz. nr 143/5	MOŚCISKA	040	0,1321	76 618,00	0,00
108.	St-ŚT/0/322	Grunt w pasie drogi - dz. nr 39/5	MOŚCISKA	040	0,0258	15 022,00	0,00
109.	St-ŚT/0/323	Grunt w pasie drogi - dz. nr 32/13	MOŚCISKA	040	0,0354	18 034,89	0,00
110.	St-ŚT/0/324	Grunt w pasie drogi - dz. nr 32/11	MOŚCISKA	040	0,0044	1 993,04	0,00
111.	St-ŚT/0/325	Grunt w pasie drogi - dz. nr 32/9	MOŚCISKA	040	0,0062	2 808,37	0,00
112.	St-ŚT/0/326	Grunt w pasie drogi - dz. nr 32/7	MOŚCISKA	040	0,0432	195 679,88	0,00
113.	St-ŚT/0/327	Grunt w pasie drogi - dz. nr 32/8	MOŚCISKA	040	0,0419	18 979,15	0,00
114.	St-ŚT/0/328	Grunt w pasie drogi - dz. nr 32/6	MOŚCISKA	040	0,0475	21 515,74	0,00
115.	St-ŚT/0/329	Grunt w pasie drogi - dz. nr 32/5	MOŚCISKA	040	0,0321	14 540,11	0,00
116.	St-ŚT/0/330	Grunt w pasie drogi - dz. nr 32/4	MOŚCISKA	040	0,0418	18 933,85	0,00
117.	St-ŚT/0/331	Grunt w pasie drogi - dz. nr 27/20	MOŚCISKA	040	0,0042	1 902,44	0,00
118.	St-ŚT/0/332	Grunt w pasie drogi - dz. nr 167	MOŚCISKA	040	0,5104	231 600,59	0,00
119.	St-ŚT/0/333	Grunt w pasie drogi - dz. nr 289	MOŚCISKA	040	0,3148	142 844,57	0,00
120.	St-ŚT/0/334	Grunt w pasie drogi - dz. nr 161	MOŚCISKA	040	0,4525	205 463,85	0,00
121.	St-ŚT/0/335	Grunt w pasie drogi - dz. nr 1486/4	ŁASY	040	1,1493	621 509,73	0,00
122.	St-ŚT/0/336	Grunt w pasie drogi - dz. nr 1171	OSIEDLE	040	0,2089	94 791,07	0,00
123.	St-ŚT/0/337	Grunt w pasie drogi - dz. nr 230/1	MOŚCISKA	040	0,0129	5 843,22	0,00
124.	St-ŚT/0/338	Grunt w pasie drogi - dz. nr 591	ŁAWNICA	040	0,6200	20 828,90	0,00
125.	St-ŚT/0/339	Grunt w pasie drogi - dz. nr 830/1	ŁAWNICA	040	0,6600	22 170,57	0,00
126.	St-ŚT/0/340	Grunt w pasie drogi - dz. nr 761/2	TRZEŚŃ	040	0,2655	8 918,61	0,00
127.	St-ŚT/0/341	Grunt w pasie drogi - dz. nr 761/5	TRZEŚŃ	040	0,0300	1 522,83	0,00
128.	St-ŚT/0/342	Grunt w pasie drogi - dz. nr 761/3	TRZEŚŃ	040	0,4200	21 319,57	0,00
129.	St-ŚT/0/343	Grunt w pasie drogi - dz. nr 612/1	CHORZELÓW	040	0,0144	483,72	0,00
130.	St-ŚT/0/344	Grunt w pasie drogi - dz. nr 914	CHRZĄSTÓW	040	0,0900	3 023,26	0,00
131.	St-ŚT/0/345	Grunt w pasie drogi - dz. nr 1	CHORZELÓW	040	1,9900	66 847,62	0,00
132.	St-ŚT/0/346	Grunt w pasie drogi - dz. nr 46	CHORZELÓW	040	0,4500	15 116,30	0,00
133.	St-ŚT/0/347	Grunt w pasie drogi - dz. nr 97	CHORZELÓW	040	2,1300	71 550,46	0,00
134.	St-ŚT/0/348	Grunt w pasie drogi - dz. nr 317	CHORZELÓW	040	0,2100	7 054,27	0,00
135.	St-ŚT/0/349	Grunt w pasie drogi - dz. nr 377	CHORZELÓW	040	0,4800	16 124,05	0,00
136.	St-ŚT/0/350	Grunt w pasie drogi - dz. nr 611	CHORZELÓW	040	1,3600	45 684,80	0,00
137.	St-ŚT/0/351	Grunt w pasie drogi - dz. nr 111/1	KLISZÓW	040	0,7800	96 190,34	0,00
138.	St-ŚT/0/352	Grunt w pasie drogi - dz. nr 111/3	KLISZÓW	040	3,6200	446 421,81	0,00
139.	St-ŚT/0/353	Grunt w pasie drogi - dz. nr 2/3	KLISZÓW	040	0,0085	1 048,23	0,00
140.	St-ŚT/0/354	Grunt w pasie drogi - dz. nr 10/2	KLISZÓW	040	0,2012	47 702,17	0,00
141.	St-ŚT/0/355	Grunt w pasie drogi - dz. nr 714/1	BRZYŚCIE	040	1,8800	81 768,87	0,00
142.	St-ŚT/0/356	Grunt w pasie drogi - dz. nr 714/2	BRZYŚCIE	040	1,9100	42 975,00	0,00
143.	St-ŚT/0/357	Grunt w pasie drogi - dz. nr 716	BRZYŚCIE	040	0,1800	7 828,93	0,00
144.	St-ŚT/0/358	Grunt w pasie drogi - dz. nr 228/3	ZŁOTNIKI	040	0,0055	655,90	0,00
145.	St-ŚT/0/359	Grunt w pasie drogi - dz. nr 542	ZŁOTNIKI	040	0,0802	9 564,28	0,00
146.	St-ŚT/0/360	Grunt w pasie drogi - dz. nr 543/3	ZŁOTNIKI	040	0,7401	91 681,56	0,00
147.	St-ŚT/0/361	Grunt w pasie drogi - dz. nr 543/1	ZŁOTNIKI	040	1,8221	225 716,74	0,00
148.	St-ŚT/0/362	Grunt w pasie drogi - dz. nr 876	ZŁOTNIKI	040	0,5920	70 599,21	0,00
149.	St-ŚT/0/363	Grunt w pasie drogi - dz. nr 1013	ZŁOTNIKI	040	1,5237	181 709,48	0,00
150.	St-ŚT/0/364	Grunt w pasie drogi - dz. nr 110	CHRZĄSTÓW	040	5,4700	652 327,14	0,00

Lp.	Numer inw.	Nazwa	Obsz.	KST	Powierzchnia	Wartość Brutto	Wartość Umożliw.
151.	St-ŚT/0/365	Grunt w pasie drogi - dz. nr 1148	CHRZĄSTÓW	040	0,0200	2 385,11	0,00
152.	St-ŚT/0/366	Grunt w pasie drogi - dz. nr 587/2	CHRZĄSTÓW	040	0,0049	584,35	0,00
153.	St-ŚT/0/367	Grunt w pasie drogi - dz. nr 1000/1	CHRZĄSTÓW	040	0,0028	333,92	0,00
154.	St-ŚT/0/368	Grunt w pasie drogi - dz. nr 1149	CHRZĄSTÓW	040	0,0100	1 192,55	0,00
155.	St-ŚT/0/369	Grunt w pasie drogi - dz. nr 927/10	STARE MIASTO	040	2,1174	1 058 700,00	0,00
156.	St-ŚT/0/370	Grunt w pasie drogi - dz. nr 927/9	STARE MIASTO	040	0,0956	47 800,00	0,00
157.	St-ŚT/0/371	Grunt w pasie drogi - dz. nr 927/7	STARE MIASTO	040	0,3265	163 250,00	0,00
158.	St-ŚT/0/372	Grunt w pasie drogi - dz. nr 927/8	STARE MIASTO	040	0,0125	6 250,00	0,00
159.	St-ŚT/0/373	Grunt w pasie drogi - dz. nr 858/2	ZŁOTNIKI	040	0,0029	1 450,00	0,00
160.	St-ŚT/0/374	Grunt w pasie drogi - dz. nr 858/1	ZŁOTNIKI	040	0,0047	4 671,51	0,00
161.	St-ŚT/0/375	Grunt w pasie drogi - dz. nr 855/16	ZŁOTNIKI	040	0,0045	1 825,65	0,00
162.	St-ŚT/0/376	Grunt w pasie drogi - dz. nr 854/1	ZŁOTNIKI	040	0,0003	151,00	0,00
163.	St-ŚT/0/377	Grunt w pasie drogi - dz. nr 855/14	ZŁOTNIKI	040	0,0263	13 218,00	0,00
164.	St-ŚT/0/378	Grunt w pasie drogi - dz. nr 2	MALINIE	040	2,1800	49 050,00	0,00
165.	St-ŚT/0/379	Grunt w pasie drogi - dz. nr 436	BABICHA	040	2,0539	48 212,75	0,00
166.	St-ŚT/0/380	Grunt w pasie drogi - dz. nr 375/2	BRZYSCIE	040	0,9100	22 087,15	0,00
167.	St-ŚT/0/381	Grunt w pasie drogi - dz. nr 329	BRZYSCIE	040	1,6400	34 829,74	0,00
168.	St-ŚT/0/382	Grunt w pasie drogi - dz. nr 414	MŁODOCHÓW	040	2,4200	105 255,67	0,00
169.	St-ŚT/0/383	Grunt w pasie drogi - dz. nr 1050	BORKI NIZIŃSKIE	040	0,2861	12 443,66	0,00
170.	St-ŚT/0/384	Grunt w pasie drogi - dz. nr 1049/2	BORKI NIZIŃSKIE	040	2,1722	99 083,86	0,00
171.	St-ŚT/0/385	Grunt w pasie drogi - dz. nr 155	BABICHA	040	1,6630	35 318,21	0,00
172.	St-ŚT/0/386	Grunt w pasie drogi - dz. nr 101/3	BABICHA	040	0,0170	361,04	0,00
173.	St-ŚT/0/387	Grunt w pasie drogi - dz. nr 78/1	BABICHA	040	0,0165	350,42	0,00
174.	St-ŚT/0/388	Grunt w pasie drogi - dz. nr 716/2	BORKI NIZIŃSKIE	040	0,3896	8 274,19	0,00
175.	St-ŚT/0/389	Grunt w pasie drogi - dz. nr 732/8	BORKI NIZIŃSKIE	040	0,1833	6 019,73	0,00
176.	St-ŚT/0/390	Grunt w pasie drogi - dz. nr 732/6	BORKI NIZIŃSKIE	040	0,1112	3 651,89	0,00
177.	St-ŚT/0/391	Grunt w pasie drogi - dz. nr 25/13	OSTRÓWEK	040	0,3300	7 303,72	0,00
178.	St-ŚT/0/392	Grunt w pasie drogi - dz. nr 25/12	OSTRÓWEK	040	0,0055	121,73	0,00
179.	St-ŚT/0/393	Grunt w pasie drogi - dz. nr 25/17	OSTRÓWEK	040	0,0170	376,25	0,00
180.	St-ŚT/0/394	Grunt w pasie drogi - dz. nr 25/18	OSTRÓWEK	040	0,0328	725,95	0,00
181.	St-ŚT/0/395	Grunt w pasie drogi - dz. nr 25/14	OSTRÓWEK	040	0,1100	2 434,57	0,00
182.	St-ŚT/0/396	Grunt w pasie drogi - dz. nr 25/15	OSTRÓWEK	040	2,0100	44 486,32	0,00
183.	St-ŚT/0/397	Grunt w pasie drogi - dz. nr 25/9	OSTRÓWEK	040	0,1200	2 655,90	0,00
184.	St-ŚT/0/398	Grunt w pasie drogi - dz. nr 25/10	OSTRÓWEK	040	0,0400	885,30	0,00
185.	St-ŚT/0/399	Grunt w pasie drogi - dz. nr 25/11	OSTRÓWEK	040	0,0900	1 991,92	0,00
186.	St-ŚT/0/400	Grunt w pasie drogi - dz. nr 25/5	OSTRÓWEK	040	0,0100	221,32	0,00
187.	St-ŚT/0/401	Grunt w pasie drogi - dz. nr 25/7	OSTRÓWEK	040	0,0300	663,97	0,00
188.	St-ŚT/0/402	Grunt w pasie drogi - dz. nr 505	GLINY MAŁE	040	1,2300	27 222,97	0,00
189.	St-ŚT/0/403	Grunt w pasie drogi - dz. nr 416/7	GLINY MAŁE	040	1,3400	29 657,55	0,00
190.	St-ŚT/0/404	Grunt w pasie drogi - dz. nr 416/8	GLINY MAŁE	040	0,0200	442,65	0,00
191.	St-ŚT/0/405	Grunt w pasie drogi - dz. nr 416/9	GLINY MAŁE	040	2,2700	50 240,77	0,00
192.	St-ŚT/0/406	Grunt w pasie drogi - dz. nr 416/1	GLINY MAŁE	040	0,1700	3 762,52	0,00
193.	St-ŚT/0/407	Grunt w pasie drogi - dz. nr 1056/3	GLINY MAŁE	040	0,0349	772,42	0,00
194.	St-ŚT/0/408	Grunt w pasie drogi - dz. nr 97	GLINY WIELKIE	040	2,4900	43 299,61	0,00
195.	St-ŚT/0/409	Grunt w pasie drogi - dz. nr 217/1	GLINY WIELKIE	040	0,0044	76,51	0,00
196.	St-ŚT/0/410	Grunt w pasie drogi - dz. nr 6	GAWŁUSZOWICE	040	0,1100	19,13	0,00
197.	St-ŚT/0/411	Grunt w pasie drogi - dz. nr 51/1	GAWŁUSZOWICE	040	0,9300	161,72	0,00
198.	St-ŚT/0/412	Grunt w pasie drogi - dz. nr 112/3	GLINY WIELKIE	040	0,0522	8 054,00	0,00
199.	St-ŚT/0/413	Grunt w pasie drogi - dz. nr 107/2	SADKOWA GÓRA	040	0,1002	2 909,42	0,00
200.	St-ŚT/0/414	Grunt w pasie drogi - dz. nr 107/5	SADKOWA GÓRA	040	0,2400	7 720,85	0,00
201.	St-ŚT/0/415	Grunt w pasie drogi - dz. nr 107/4	SADKOWA GÓRA	040	2,0300	65 305,55	0,00
202.	St-ŚT/0/416	Grunt w pasie drogi - dz. nr 45	BOROWA	040	2,3900	69 398,31	0,00

Lp.	Numer inw.	Nazwa	Obręb	KST	Powierzchnia	Wartość Brutto	Wartość Umorzeń
203.	St-ŚT/0/417	Grunt w pasie drogi - dz. nr 431/2	GLINY MAŁE	040	0,0040	844,00	0,00
204.	St-ŚT/0/418	Grunt w pasie drogi - dz. nr 758	GLINY MAŁE	040	1,1200	32 585,49	0,00
205.	St-ŚT/0/419	Grunt w pasie drogi - dz. nr 1273/3	GLINY MAŁE	040	0,0026	75,64	0,00
206.	St-ŚT/0/420	Grunt w pasie drogi - dz. nr 1280/2	GLINY MAŁE	040	0,0425	1 236,50	0,00
207.	St-ŚT/0/421	Grunt w pasie drogi - dz. nr 1279	GLINY MAŁE	040	0,5600	16 874,63	0,00
208.	St-ŚT/0/422	Grunt w pasie drogi - dz. nr 1062/1	SADKOWA GÓRA	040	0,0300	872,83	0,00
209.	St-ŚT/0/423	Grunt w pasie drogi - dz. nr 1062/2	SADKOWA GÓRA	040	1,1200	32 585,49	0,00
210.	St-ŚT/0/424	Grunt w pasie drogi - dz. nr 402	ŁYSAKÓWEK	040	0,9500	16 519,93	0,00
211.	St-ŚT/0/425	Grunt w pasie drogi - dz. nr 267	ŁYSAKÓWEK	040	0,3200	5 564,61	0,00
212.	St-ŚT/0/426	Grunt w pasie drogi - dz. nr 333/4	ŁYSAKÓW	040	0,5900	9 709,15	0,00
213.	St-ŚT/0/427	Grunt w pasie drogi - dz. nr 333/6	ŁYSAKÓW	040	0,0148	243,56	0,00
214.	St-ŚT/0/428	Grunt w pasie drogi - dz. nr 334/2	ŁYSAKÓW	040	0,2300	3 784,92	0,00
215.	St-ŚT/0/429	Grunt w pasie drogi - dz. nr 71	ŁYSAKÓW	040	0,9700	16 867,72	0,00
216.	St-ŚT/0/430	Grunt w pasie drogi - dz. nr 460	ŁYSAKÓW	040	1,1300	41 440,17	0,00
217.	St-ŚT/0/431	Grunt w pasie drogi - dz. nr 560	ŁYSAKÓW	040	1,5500	56 842,71	0,00
218.	St-ŚT/0/432	Grunt w pasie drogi - dz. nr 732	ŁYSAKÓWEK	040	0,2300	8 434,72	0,00
219.	St-ŚT/0/433	Grunt w pasie drogi - dz. nr 1581/1	CZERMIN	040	0,5600	21 270,17	0,00
220.	St-ŚT/0/434	Grunt w pasie drogi - dz. nr 1582	CZERMIN	040	2,6300	96 449,24	0,00
221.	St-ŚT/0/435	Grunt w pasie drogi - dz. nr 1580	CZERMIN	040	1,9000	69 678,16	0,00
222.	St-ŚT/0/436	Grunt w pasie drogi - dz. nr 480/3	CZERMIN	040	0,0292	10 708,43	0,00
223.	St-ŚT/0/437	Grunt w pasie drogi - dz. nr 481	RZĘDZIANOWICE	040	1,2500	45 840,89	0,00
224.	St-ŚT/0/438	Grunt w pasie drogi - dz. nr 428	RZĘDZIANOWICE	040	1,3700	50 241,62	0,00
225.	St-ŚT/0/439	Grunt w pasie drogi - dz. nr 1230/2	GÓRKI	040	1,5900	58 309,62	0,00
226.	St-ŚT/0/440	Grunt w pasie drogi - dz. nr 1248/1	GÓRKI	040	0,0127	465,74	0,00
227.	St-ŚT/0/441	Grunt w pasie drogi - dz. nr 461/3	ŁYSAKÓW	040	0,0537	10 246,00	0,00
228.	St-ŚT/0/442	Grunt w pasie drogi - dz. nr 559/2	ŁYSAKÓW	040	0,0052	992,00	0,00
229.	St-ŚT/0/443	Grunt w pasie drogi - dz. nr 473/3	RZĘDZIANOWICE	040	0,0103	3 290,00	0,00
230.	St-ŚT/0/444	Grunt w pasie drogi - dz. nr 40/1	RZĘDZIANOWICE	040	0,0038	1 214,00	0,00
231.	St-ŚT/0/445	Grunt w pasie drogi - dz. nr 461/1	RZĘDZIANOWICE	040	0,0036	1 150,00	0,00
232.	St-ŚT/0/446	Grunt w pasie drogi - dz. nr 52/1	RZĘDZIANOWICE	040	0,0032	1 022,00	0,00
233.	St-ŚT/0/447	Grunt w pasie drogi - dz. nr 55/3	RZĘDZIANOWICE	040	0,0069	2 204,00	0,00
234.	St-ŚT/0/448	Grunt w pasie drogi - dz. nr 473/5	RZĘDZIANOWICE	040	0,0021	671,00	0,00
235.	St-ŚT/0/449	Grunt w pasie drogi - dz. nr 476/7	RZĘDZIANOWICE	040	0,0050	1 597,00	0,00
236.	St-ŚT/0/450	Grunt w pasie drogi - dz. nr 476/9	RZĘDZIANOWICE	040	0,0007	224,00	0,00
237.	St-ŚT/0/451	Grunt w pasie drogi - dz. nr 906	PRZECŁAW	040	0,8300	36 933,38	0,00
238.	St-ŚT/0/452	Grunt w pasie drogi - dz. nr 868	BŁONIE	040	0,9288	41 329,79	0,00
239.	St-ŚT/0/453	Grunt w pasie drogi - dz. nr 869	BŁONIE	040	0,2613	11 627,34	0,00
240.	St-ŚT/0/454	Grunt w pasie drogi - dz. nr 870	BŁONIE	040	0,4059	18 061,76	0,00
241.	St-ŚT/0/455	Grunt w pasie drogi - dz. nr 1457/3	KIEŁKÓW	040	0,2955	13 149,17	0,00
242.	St-ŚT/0/456	Grunt w pasie drogi - dz. nr 1457/2	KIEŁKÓW	040	0,5863	26 467,44	0,00
243.	St-ŚT/0/457	Grunt w pasie drogi - dz. nr 1457/1	KIEŁKÓW	040	0,8667	38 566,46	0,00
244.	St-ŚT/0/458	Grunt w pasie drogi - dz. nr 248	KIEŁKÓW	040	2,7155	120 834,46	0,00
245.	St-ŚT/0/459	Grunt w pasie drogi - dz. nr 678	GOLESZÓW	040	0,2000	8 899,61	0,00
246.	St-ŚT/0/460	Grunt w pasie drogi - dz. nr 679	GOLESZÓW	040	1,8600	82 766,38	0,00
247.	St-ŚT/0/461	Grunt w pasie drogi - dz. nr 637/1	GOLESZÓW	040	0,0040	177,99	0,00
248.	St-ŚT/0/462	Grunt w pasie drogi - dz. nr 863/57	KSIAŻNICE	040	0,0491	2 184,85	0,00
249.	St-ŚT/0/463	Grunt w pasie drogi - dz. nr 1113	KSIAŻNICE	040	0,5600	24 918,91	0,00
250.	St-ŚT/0/464	Grunt w pasie drogi - dz. nr 1112	KSIAŻNICE	040	1,6200	72 086,84	0,00
251.	St-ŚT/0/465	Grunt w pasie drogi - dz. nr 1062	KSIAŻNICE	040	0,0500	2 224,90	0,00
252.	St-ŚT/0/466	Grunt w pasie drogi - dz. nr 66/3	KSIAŻNICE	040	0,0064	284,79	0,00
253.	St-ŚT/0/467	Grunt w pasie drogi - dz. nr 247	BOŻA WOLA	040	0,5300	23 583,97	0,00
254.	St-ŚT/0/468	Grunt w pasie drogi - dz. nr 1802	PODLESZANY	040	3,5100	156 188,16	0,00

Lp.	Numer inw.	Nazwa	Obręb	KST	Powierzchnia	Wartość Brutto	Wartość Umorzeń
255.	St-ŚT/0/469	Grunt w pasie drogi - dz. nr 1147/7	WOLA MIELECKA	040	0,0025	111,25	0,00
256.	St-ŚT/0/470	Grunt w pasie drogi - dz. nr 1147/9	WOLA MIELECKA	040	0,0024	106,80	0,00
257.	St-ŚT/0/471	Grunt w pasie drogi - dz. nr 1147/11	WOLA MIELECKA	040	0,0155	689,72	0,00
258.	St-ŚT/0/472	Grunt w pasie drogi - dz. nr 1169/7	WOLA MIELECKA	040	0,0020	115,69	0,00
259.	St-ŚT/0/473	Grunt w pasie drogi - dz. nr 1139/13	WOLA MIELECKA	040	0,0028	124,59	0,00
260.	St-ŚT/0/474	Grunt w pasie drogi - dz. nr 1139/15	WOLA MIELECKA	040	0,0028	160,19	0,00
261.	St-ŚT/0/475	Grunt w pasie drogi - dz. nr 1139/17	WOLA MIELECKA	040	0,0036	289,24	0,00
262.	St-ŚT/0/476	Grunt w pasie drogi - dz. nr 1139/19	WOLA MIELECKA	040	0,0085	244,74	0,00
263.	St-ŚT/0/477	Grunt w pasie drogi - dz. nr 1146/1	WOLA MIELECKA	040	0,0055	253,64	0,00
264.	St-ŚT/0/478	Grunt w pasie drogi - dz. nr 1165/10	WOLA MIELECKA	040	0,0057	124,59	0,00
265.	St-ŚT/0/479	Grunt w pasie drogi - dz. nr 1166/8	WOLA MIELECKA	040	0,0028	169,09	0,00
266.	St-ŚT/0/480	Grunt w pasie drogi - dz. nr 1167/5	WOLA MIELECKA	040	0,0038	142,39	0,00
267.	St-ŚT/0/481	Grunt w pasie drogi - dz. nr 1168/4	WOLA MIELECKA	040	0,0032	89,00	0,00
268.	St-ŚT/0/482	Grunt w pasie drogi - dz. nr 1462/1	WOLA MIELECKA	040	0,0052	231,39	0,00
269.	St-ŚT/0/483	Grunt w pasie drogi - dz. nr 1024/4	WOLA MIELECKA	040	0,0171	760,92	0,00
270.	St-ŚT/0/484	Grunt w pasie drogi - dz. nr 855/2	WOLA MIELECKA	040	0,0924	4 111,62	0,00
271.	St-ŚT/0/485	Grunt w pasie drogi - dz. nr 855/1	WOLA MIELECKA	040	0,7090	31 549,12	0,00
272.	St-ŚT/0/486	Grunt w pasie drogi - dz. nr 793	WOLA MIELECKA	040	2,5558	113 728,12	0,00
273.	St-ŚT/0/487	Grunt w pasie drogi - dz. nr 68	TRZCIANA	040	0,8700	38 713,31	0,00
274.	St-ŚT/0/488	Grunt w pasie drogi - dz. nr 1624	TRZCIANA	040	0,5900	26 253,85	0,00
275.	St-ŚT/0/489	Grunt w pasie drogi - dz. nr 1623	TRZCIANA	040	5,1800	230 499,91	0,00
276.	St-ŚT/0/490	Grunt w pasie drogi - dz. nr 1589	CZERMIN	040	1,5000	66 747,08	0,00
277.	St-ŚT/0/491	Grunt w pasie drogi - dz. nr 1588	CZERMIN	040	1,7300	76 981,63	0,00
278.	St-ŚT/0/492	Grunt w pasie drogi - dz. nr 1587	CZERMIN	040	0,4500	20 024,12	0,00
279.	St-ŚT/0/493	Grunt w pasie drogi - dz. nr 1586	CZERMIN	040	2,5000	111 245,13	0,00
280.	St-ŚT/0/494	Grunt w pasie drogi - dz. nr 1585	CZERMIN	040	1,2200	54 287,62	0,00
281.	St-ŚT/0/495	Grunt w pasie drogi - dz. nr 638/1	CZERMIN	040	0,0009	129,00	0,00
282.	St-ŚT/0/496	Grunt w pasie drogi - dz. nr 639/1	CZERMIN	040	0,0029	415,67	0,00
283.	St-ŚT/0/497	Grunt w pasie drogi - dz. nr 640/1	CZERMIN	040	0,0116	1 662,67	0,00
284.	St-ŚT/0/498	Grunt w pasie drogi - dz. nr 881/7	CZERMIN	040	0,0015	215,00	0,00
285.	St-ŚT/0/499	Grunt w pasie drogi - dz. nr 881/9	CZERMIN	040	0,0112	1 605,00	0,00
286.	St-ŚT/0/500	Grunt w pasie drogi - dz. nr 881/11	CZERMIN	040	0,0008	115,00	0,00
287.	St-ŚT/0/501	Grunt w pasie drogi - dz. nr 184/1	CZERMIN	040	0,0232	1 032,35	0,00
288.	St-ŚT/0/502	Grunt w pasie drogi - dz. nr 2435	BOROWA	040	2,6113	116 197,76	0,00
289.	St-ŚT/0/503	Grunt w pasie drogi - dz. nr 2855	BOROWA	040	0,4426	19 694,84	0,00
290.	St-ŚT/0/504	Grunt w pasie drogi - dz. nr 2025	BOROWA	040	0,0063	280,34	0,00
291.	St-ŚT/0/505	Grunt w pasie drogi - dz. nr 2045	BOROWA	040	0,0034	151,29	0,00
292.	St-ŚT/0/506	Grunt w pasie drogi - dz. nr 897	PŁAWO	040	0,3900	17 354,24	0,00
293.	St-ŚT/0/507	Grunt w pasie drogi - dz. nr 35/1	PŁAWO	040	0,0195	867,71	0,00
294.	St-ŚT/0/508	Grunt w pasie drogi - dz. nr 116	TRZCIANA	040	0,0900	7 020,00	0,00
295.	St-ŚT/0/509	Grunt w pasie drogi - dz. nr 664/1	GOLESZÓW	040	0,0035	467,00	0,00
296.	St-ŚT/0/510	Grunt w pasie drogi - dz. nr 667/1	GOLESZÓW	040	0,0024	320,00	0,00
297.	St-ŚT/0/511	Grunt w pasie drogi - dz. nr 668/1	GOLESZÓW	040	0,0042	561,00	0,00
298.	St-ŚT/0/512	Grunt w pasie drogi - dz. nr 641/1	GOLESZÓW	040	0,0094	1 255,10	0,00
299.	St-ŚT/0/513	Grunt w pasie drogi - dz. nr 665/1	GOLESZÓW	040	0,0045	601,00	0,00
300.	St-ŚT/0/514	Grunt w pasie drogi - dz. nr 640/1	GOLESZÓW	040	0,0027	360,00	0,00
301.	St-ŚT/0/515	Grunt w pasie drogi - dz. nr 638/1	GOLESZÓW	040	0,0008	35,60	0,00
302.	St-ŚT/0/516	Grunt w pasie drogi - dz. nr 1134/7	WOLA MIELECKA	040	0,0016	800,00	0,00
303.	St-ŚT/0/517	Grunt w pasie drogi - dz. nr 1133/1	WOLA MIELECKA	040	0,0176	8 795,00	0,00
304.	St-ŚT/0/518	Grunt w pasie drogi - dz. nr 1166/10	WOLA MIELECKA	040	0,0006	300,00	0,00
305.	St-ŚT/0/519	Grunt w pasie drogi - dz. nr 269/1	KSIĄŻNICE	040	0,0153	4 756,00	0,00
306.	St-ŚT/0/520	Grunt w pasie drogi - dz. nr 1583	CZERMIN	040	0,3200	7 920,95	0,00

Lp.	Numer Inw.	Nazwa	Obsz.	KST	Powierzchnia	Wartość Brutto	Wartość Umożn.
307.	St-ŚT/0/521	Grunt w pasie drogi - dz. nr 1584	CZERMIN	040	0,7300	18 069,66	0,00
308.	St-ŚT/0/522	Grunt w pasie drogi - dz. nr 607/2	SZAFRANÓW	040	0,2400	5 940,71	0,00
309.	St-ŚT/0/523	Grunt w pasie drogi - dz. nr 546/2	SZAFRANÓW	040	2,3300	57 674,39	0,00
310.	St-ŚT/0/524	Grunt w pasie drogi - dz. nr 1719	ZIEMPIŃÓW	040	0,5900	14 604,24	0,00
311.	St-ŚT/0/525	Grunt w pasie drogi - dz. nr 1718	ZIEMPIŃÓW	040	0,2900	7 178,36	0,00
312.	St-ŚT/0/526	Grunt w pasie drogi - dz. nr 1627	ZIEMPIŃÓW	040	4,3400	107 427,83	0,00
313.	St-ŚT/0/527	Grunt w pasie drogi - dz. nr 1568/1	ZIEMPIŃÓW	040	0,7000	17 327,07	0,00
314.	St-ŚT/0/528	Grunt w pasie drogi - dz. nr 787	ZIEMPIŃÓW	040	0,0500	1 237,65	0,00
315.	St-ŚT/0/529	Grunt w pasie drogi - dz. nr 712	ZIEMPIŃÓW	040	0,0200	495,06	0,00
316.	St-ŚT/0/530	Grunt w pasie drogi - dz. nr 129	ZIEMPIŃÓW	040	0,4600	11 386,36	0,00
317.	St-ŚT/0/531	Grunt w pasie drogi - dz. nr 40	ZIEMPIŃÓW	040	1,5900	39 357,20	0,00
318.	St-ŚT/0/532	Grunt w pasie drogi - dz. nr 606/4	SZAFRANÓW	040	0,0540	12 510,00	0,00
319.	St-ŚT/0/533	Grunt w pasie drogi - dz. nr 357	WAMPIERZÓW	040	0,4800	12 147,52	0,00
320.	St-ŚT/0/534	Grunt w pasie drogi - dz. nr 560	WAMPIERZÓW	040	0,7700	19 486,65	0,00
321.	St-ŚT/0/535	Grunt w pasie drogi - dz. nr 589	WAMPIERZÓW	040	0,7400	18 727,43	0,00
322.	St-ŚT/0/536	Grunt w pasie drogi - dz. nr 1097	WAMPIERZÓW	040	0,6900	17 462,06	0,00
323.	St-ŚT/0/537	Grunt w pasie drogi - dz. nr 218	PRZEBENDÓW	040	2,0800	52 639,26	0,00
324.	St-ŚT/0/538	Grunt w pasie drogi - dz. nr 1149	BREŃ OSUCHOWSKI	040	0,5000	13 665,96	0,00
325.	St-ŚT/0/539	Grunt w pasie drogi - dz. nr 1257	BREŃ OSUCHOWSKI	040	1,7500	46 312,42	0,00
326.	St-ŚT/0/540	Grunt w pasie drogi - dz. nr 1485	BREŃ OSUCHOWSKI	040	0,0600	1 518,44	0,00
327.	St-ŚT/0/541	Grunt w pasie drogi - dz. nr 1484	BREŃ OSUCHOWSKI	040	0,0800	2 024,59	0,00
328.	St-ŚT/0/542	Grunt w pasie drogi - dz. nr 350	KAWĘCZYN	040	1,0700	27 078,85	0,00
329.	St-ŚT/0/543	Grunt w pasie drogi - dz. nr 349	KAWĘCZYN	040	0,9100	23 029,67	0,00
330.	St-ŚT/0/544	Grunt w pasie drogi - dz. nr 1702	ZIEMPIŃÓW	040	0,1800	4 455,53	0,00
331.	St-ŚT/0/545	Grunt w pasie drogi - dz. nr 30	DĄBRÓWKA OSUCHOWSKA	040	2,9300	161 150,00	0,00
332.	St-ŚT/0/546	Grunt w pasie drogi - dz. nr 1508	BREŃ OSUCHOWSKI	040	1,1600	63 800,00	0,00
333.	St-ŚT/0/547	Grunt w pasie drogi - dz. nr 1511/1	BREŃ OSUCHOWSKI	040	0,0188	1 034,00	0,00
334.	St-ŚT/0/548	Grunt w pasie drogi - dz. nr 1472/1	BREŃ OSUCHOWSKI	040	0,0531	2 920,50	0,00
335.	St-ŚT/0/549	Grunt w pasie drogi - dz. nr 1495/2	BREŃ OSUCHOWSKI	040	0,0242	28 831,00	0,00
336.	St-ŚT/0/550	Grunt w pasie drogi - dz. nr 1830/1	BREŃ OSUCHOWSKI	040	0,2300	12 650,00	0,00
337.	St-ŚT/0/551	Grunt w pasie drogi - dz. nr 1625	TRZCIANA	040	1,2800	40 426,07	0,00
338.	St-ŚT/0/552	Grunt w pasie drogi - dz. nr 1626	TRZCIANA	040	0,4200	13 284,80	0,00
339.	St-ŚT/0/553	Grunt w pasie drogi - dz. nr 471	DĄBRÓWKA OSUCHOWSKA	040	0,3500	11 054,00	0,00
340.	St-ŚT/0/554	Grunt w pasie drogi - dz. nr 316	DĄBRÓWKA OSUCHOWSKA	040	0,8500	26 845,44	0,00
341.	St-ŚT/0/555	Grunt w pasie drogi - dz. nr 245	DĄBRÓWKA OSUCHOWSKA	040	0,3400	10 738,18	0,00
342.	St-ŚT/0/556	Grunt w pasie drogi - dz. nr 644	KAWĘCZYN	040	1,3200	41 689,39	0,00
343.	St-ŚT/0/557	Grunt w pasie drogi - dz. nr 643	KAWĘCZYN	040	0,5700	18 002,23	0,00
344.	St-ŚT/0/558	Grunt w pasie drogi - dz. nr 642	KAWĘCZYN	040	0,2400	7 579,89	0,00
345.	St-ŚT/0/559	Grunt w pasie drogi - dz. nr 634/3	SZYDŁOWIEC	040	0,7535	15 432,08	0,00
346.	St-ŚT/0/560	Grunt w pasie drogi - dz. nr 547	SZYDŁOWIEC	040	6,5783	95 887,80	0,00
347.	St-ŚT/0/561	Grunt w pasie drogi - dz. nr 261/1	SZYDŁOWIEC	040	0,5102	7 495,66	0,00
348.	St-ŚT/0/562	Grunt w pasie drogi - dz. nr 236/2	SZYDŁOWIEC	040	0,4120	6 052,95	0,00
349.	St-ŚT/0/563	Grunt w pasie drogi - dz. nr 636	SZYDŁOWIEC	040	1,0182	14 959,01	0,00
350.	St-ŚT/0/564	Grunt w pasie drogi - dz. nr 557	WAMPIERZÓW	040	0,5900	17 158,16	0,00
351.	St-ŚT/0/565	Grunt w pasie drogi - dz. nr 296	WAMPIERZÓW	040	1,0600	30 826,53	0,00
352.	St-ŚT/0/566	Grunt w pasie drogi - dz. nr 150	WAMPIERZÓW	040	0,5300	15 413,27	0,00
353.	St-ŚT/0/567	Grunt w pasie drogi - dz. nr 167	WAMPIERZÓW	040	0,6800	19 775,51	0,00
354.	St-ŚT/0/568	Grunt w pasie drogi - dz. nr 35	WAMPIERZÓW	040	1,3700	39 841,84	0,00
355.	St-ŚT/0/569	Grunt w pasie drogi - dz. nr 32	WAMPIERZÓW	040	0,3500	10 178,57	0,00
356.	St-ŚT/0/570	Grunt w pasie drogi - dz. nr 344/1	WAMPIERZÓW	040	0,0035	101,79	0,00

Lp.	Numer Inw.	Nazwa	Obsz.	KST	Powierzchnia	Wartość Brutto	Wartość Umożn.
357.	St-ŚT/0/571	Grunt w pasie drogi - dz. nr 142	ZABRNIĘ	040	0,5700	16 576,53	0,00
358.	St-ŚT/0/572	Grunt w pasie drogi - dz. nr 69	ZABRNIĘ	040	2,6900	78 229,59	0,00
359.	St-ŚT/0/573	Grunt w pasie drogi - dz. nr 372	WADOWICE DOLNE	040	2,0300	39 255,34	0,00
360.	St-ŚT/0/574	Grunt w pasie drogi - dz. nr 187	WAMPIERZÓW	040	1,4800	28 619,66	0,00
361.	St-ŚT/0/575	Grunt w pasie drogi - dz. nr 160	ZABRNIĘ	040	1,0000	22 141,12	0,00
362.	St-ŚT/0/576	Grunt w pasie drogi - dz. nr 284	ZABRNIĘ	040	0,5200	11 513,38	0,00
363.	St-ŚT/0/577	Grunt w pasie drogi - dz. nr 287/2	WADOWICE DOLNE	040	0,6100	13 506,08	0,00
364.	St-ŚT/0/578	Grunt w pasie drogi - dz. nr 287/1	WADOWICE DOLNE	040	1,4200	31 440,39	0,00
365.	St-ŚT/0/579	Grunt w pasie drogi - dz. nr 565	WADOWICE DOLNE	040	3,7100	82 143,55	0,00
366.	St-ŚT/0/580	Grunt w pasie drogi - dz. nr 322	KOSÓWKA	040	0,2600	5 756,69	0,00
367.	St-ŚT/0/581	Grunt w pasie drogi - dz. nr 341	KOSÓWKA	040	0,6700	14 834,55	0,00
368.	St-ŚT/0/582	Grunt w pasie drogi - dz. nr 378	KOSÓWKA	040	1,4000	30 997,57	0,00
369.	St-ŚT/0/583	Grunt w pasie drogi - dz. nr 25	WIERZCHOWINY	040	0,4000	8 856,45	0,00
370.	St-ŚT/0/584	Grunt w pasie drogi - dz. nr 2948	STARE MIASTO	040	1,1666	676 628,00	0,00
371.	St-ŚT/0/585	Grunt w pasie drogi - dz. nr 2949	STARE MIASTO	040	5,6930	3 301 940,00	0,00
372.	St-ŚT/0/586	Grunt w pasie drogi - dz. nr 2950	STARE MIASTO	040	3,1033	1 799 914,00	0,00
373.	St-ŚT/0/587	Grunt w pasie drogi - dz. nr 1834/2	WOJŚLAW	040	0,1904	110 432,00	0,00
374.	St-ŚT/0/588	Grunt w pasie drogi - dz. nr 1835	WOJŚLAW	040	2,2743	1 319 094,00	0,00
375.	St-ŚT/0/589	Grunt w pasie drogi - dz. nr 1836	WOJŚLAW	040	0,8107	470 206,00	0,00
376.	St-ŚT/0/590	Grunt w pasie drogi - dz. nr 1892	WOJŚLAW	040	5,3319	3 092 502,00	0,00
377.	St-ŚT/0/591	Grunt w pasie drogi - dz. nr 912/1	RZUCHÓW	040	0,2095	121 510,00	0,00
378.	St-ŚT/0/592	Grunt w pasie drogi - dz. nr 1661	RZUCHÓW	040	1,6413	951 954,00	0,00
379.	St-ŚT/0/593	Grunt w pasie drogi - dz. nr 1747	RZEMIEŃ	040	2,6807	40 210,11	0,00
380.	St-ŚT/0/594	Grunt w pasie drogi - dz. nr 638	SZYDŁOWIEC	040	0,7522	11 282,89	0,00
381.	St-ŚT/0/595	Grunt w pasie drogi - dz. nr 99	WIERZCHOWINY	040	0,0200	412,87	0,00
382.	St-ŚT/0/596	Grunt w pasie drogi - dz. nr 98	WIERZCHOWINY	040	2,0300	20 839,91	0,00
383.	St-ŚT/0/597	Grunt w pasie drogi - dz. nr 561	WOLA WADOWSKA	040	1,8500	38 172,12	0,00
384.	St-ŚT/0/598	Grunt w pasie drogi - dz. nr 560	WOLA WADOWSKA	040	0,2200	4 539,39	0,00
385.	St-ŚT/0/599	Grunt w pasie drogi - dz. nr 559	WOLA WADOWSKA	040	2,7100	56 123,33	0,00
386.	St-ŚT/0/600	Grunt w pasie drogi - dz. nr 671	IZBISKA	040	0,0600	1 238,01	0,00
387.	St-ŚT/0/601	Grunt w pasie drogi - dz. nr 571	IZBISKA	040	0,6700	13 824,50	0,00
388.	St-ŚT/0/602	Grunt w pasie drogi - dz. nr 573	IZBISKA	040	1,6800	34 664,41	0,00
389.	St-ŚT/0/603	Grunt w pasie drogi - dz. nr 70	JAMY	040	2,7000	55 710,66	0,00
390.	St-ŚT/0/604	Grunt w pasie drogi - dz. nr 2	PARTYNIA	040	0,1500	3 095,04	0,00
391.	St-ŚT/0/605	Grunt w pasie drogi - dz. nr 141	WIERZCHOWINY	040	0,8000	10 776,57	0,00
392.	St-ŚT/0/606	Grunt w pasie drogi - dz. nr 456	WIERZCHOWINY	040	0,0100	134,71	0,00
393.	St-ŚT/0/607	Grunt w pasie drogi - dz. nr 457	WIERZCHOWINY	040	0,0200	269,41	0,00
394.	St-ŚT/0/608	Grunt w pasie drogi - dz. nr 270	WIERZCHOWINY	040	0,8200	11 045,99	0,00
395.	St-ŚT/0/609	Grunt w pasie drogi - dz. nr 271	WIERZCHOWINY	040	0,4900	6 600,65	0,00
396.	St-ŚT/0/610	Grunt w pasie drogi - dz. nr 272	WIERZCHOWINY	040	0,1600	2 155,31	0,00
397.	St-ŚT/0/611	Grunt w pasie drogi - dz. nr 719	JAMY	040	0,5500	7 408,89	0,00
398.	St-ŚT/0/612	Grunt w pasie drogi - dz. nr 136	WADOWICE GÓRNE	040	1,2100	18 150,00	0,00
399.	St-ŚT/0/613	Grunt w pasie drogi - dz. nr 301	WADOWICE GÓRNE	040	0,0800	1 200,00	0,00
400.	St-ŚT/0/615	Grunt w pasie drogi - dz. nr 80/2	WADOWICE GÓRNE	040	6,4300	142 351,95	0,00
401.	St-ŚT/0/616	Grunt w pasie drogi - dz. nr 137/1	WADOWICE GÓRNE	040	0,0108	162,00	0,00
402.	St-ŚT/0/617	Grunt w pasie drogi - dz. nr 2	ZGÓRSKO	040	0,1401	2 101,50	0,00
403.	St-ŚT/0/618	Grunt w pasie drogi - dz. nr 23	ZGÓRSKO	040	0,7225	10 837,50	0,00
404.	St-ŚT/0/619	Grunt w pasie drogi - dz. nr 71	ZGÓRSKO	040	1,2673	19 009,50	0,00
405.	St-ŚT/0/620	Grunt w pasie drogi - dz. nr 24	PARTYNIA	040	0,7300	14 550,22	0,00
406.	St-ŚT/0/621	Grunt w pasie drogi - dz. nr 23	PARTYNIA	040	0,3600	7 175,45	0,00
407.	St-ŚT/0/622	Grunt w pasie drogi - dz. nr 22	PARTYNIA	040	0,0800	1 594,54	0,00
408.	St-ŚT/0/623	Grunt w pasie drogi - dz. nr 216	IZBISKA	040	2,1200	42 255,42	0,00

Lp.	Numer Inw.	Nazwa	Obsz.	KST	Powierzchnia	Wartość Brutto	Wartość Umorzeń
409.	St-ŚT/0/624	Grunt w pasie drogi - dz. nr 334	JAMY	040	3,1300	62 386,54	0,00
410.	St-ŚT/0/625	Grunt w pasie drogi - dz. nr 124	JAMY	040	0,0200	398,64	0,00
411.	St-ŚT/0/626	Grunt w pasie drogi - dz. nr 125	JAMY	040	0,4500	8 069,31	0,00
412.	St-ŚT/0/627	Grunt w pasie drogi - dz. nr 708	JAMY	040	7,0400	140 319,89	0,00
413.	St-ŚT/0/628	Grunt w pasie drogi - dz. nr 1489	JAMY	040	0,4700	6 331,24	0,00
414.	St-ŚT/0/629	Grunt w pasie drogi - dz. nr 536	ZGÓRSKO	040	0,4606	11 038,32	0,00
415.	St-ŚT/0/630	Grunt w pasie drogi - dz. nr 2295/1	PODBORZE	040	0,8100	19 411,72	0,00
416.	St-ŚT/0/631	Grunt w pasie drogi - dz. nr 2358	PODBORZE	040	2,1200	50 805,98	0,00
417.	St-ŚT/0/632	Grunt w pasie drogi - dz. nr 2272/1	PODBORZE	040	0,0800	1 917,21	0,00
418.	St-ŚT/0/633	Grunt w pasie drogi - dz. nr 2274	PODBORZE	040	0,1700	4 074,06	0,00
419.	St-ŚT/0/634	Grunt w pasie drogi - dz. nr 2035	PODBORZE	040	0,1700	4 074,06	0,00
420.	St-ŚT/0/635	Grunt w pasie drogi - dz. nr 100	PRZECLAW	040	1,6300	40 421,65	0,00
421.	St-ŚT/0/636	Grunt w pasie drogi - dz. nr 4	PRZECLAW	040	2,2323	55 357,83	0,00
422.	St-ŚT/0/637	Grunt w pasie drogi - dz. nr 846	BLONIE	040	1,4495	35 945,51	0,00
423.	St-ŚT/0/638	Grunt w pasie drogi - dz. nr 147/1	WYLÓW	040	0,0100	247,99	0,00
424.	St-ŚT/0/639	Grunt w pasie drogi - dz. nr 190/3	WYLÓW	040	0,0200	495,97	0,00
425.	St-ŚT/0/640	Grunt w pasie drogi - dz. nr 47/2	WYLÓW	040	0,0443	1 098,58	0,00
426.	St-ŚT/0/641	Grunt w pasie drogi - dz. nr 95/1	WYLÓW	040	0,0030	74,40	0,00
427.	St-ŚT/0/642	Grunt w pasie drogi - dz. nr 483	WYLÓW	040	0,3900	9 671,44	0,00
428.	St-ŚT/0/643	Grunt w pasie drogi - dz. nr 37	WYLÓW	040	2,4700	61 252,45	0,00
429.	St-ŚT/0/644	Grunt w pasie drogi - dz. nr 143/1	WYLÓW	040	0,0026	64,48	0,00
430.	St-ŚT/0/645	Grunt w pasie drogi - dz. nr 28/1	WYLÓW	040	0,1000	2 479,86	0,00
431.	St-ŚT/0/646	Grunt w pasie drogi - dz. nr 4/1	WYLÓW	040	0,0100	247,99	0,00
432.	St-ŚT/0/647	Grunt w pasie drogi - dz. nr 16/2	WYLÓW	040	0,0271	672,04	0,00
433.	St-ŚT/0/648	Grunt w pasie drogi - dz. nr 15/2	WYLÓW	040	0,0038	94,23	0,00
434.	St-ŚT/0/649	Grunt w pasie drogi - dz. nr 1051/5	RYDZÓW	040	1,0700	25 460,03	0,00
435.	St-ŚT/0/650	Grunt w pasie drogi - dz. nr 499/23	RYDZÓW	040	0,0176	418,78	0,00
436.	St-ŚT/0/651	Grunt w pasie drogi - dz. nr 1015	RYDZÓW	040	0,7000	16 656,09	0,00
437.	St-ŚT/0/652	Grunt w pasie drogi - dz. nr 1000/11	RYDZÓW	040	0,0106	252,22	0,00
438.	St-ŚT/0/653	Grunt w pasie drogi - dz. nr 1113	RYDZÓW	040	0,0400	951,78	0,00
439.	St-ŚT/0/654	Grunt w pasie drogi - dz. nr 307/1	ZABORCZE	040	0,0973	2 412,90	0,00
440.	St-ŚT/0/655	Grunt w pasie drogi - dz. nr 1900	PODLESZANY	040	3,3200	78 997,47	0,00
441.	St-ŚT/0/656	Grunt w pasie drogi - dz. nr 1903	PODLESZANY	040	1,6100	36 309,01	0,00
442.	St-ŚT/0/657	Grunt w pasie drogi - dz. nr 1018/1	RYDZÓW	040	1,9700	48 853,16	0,00
443.	St-ŚT/0/658	Grunt w pasie drogi - dz. nr 1018/2	RYDZÓW	040	0,0100	247,99	0,00
444.	St-ŚT/0/659	Grunt w pasie drogi - dz. nr 1018/3	RYDZÓW	040	0,5400	13 391,22	0,00
445.	St-ŚT/0/660	Grunt w pasie drogi - dz. nr 123/1	DĄBRÓWKA WISŁOCKA	040	4,2500	101 126,28	0,00
446.	St-ŚT/0/661	Grunt w pasie drogi - dz. nr 4284/2	RUDA	040	0,0800	1 877,73	0,00
447.	St-ŚT/0/662	Grunt w pasie drogi - dz. nr 4284/1	RUDA	040	0,0011	25,82	0,00
448.	St-ŚT/0/663	Grunt w pasie drogi - dz. nr 4300/2	RUDA	040	1,2200	27 560,87	0,00
449.	St-ŚT/0/664	Grunt w pasie drogi - dz. nr 4300/1	RUDA	040	0,0018	40,66	0,00
450.	St-ŚT/0/665	Grunt w pasie drogi - dz. nr 3748	RUDA	040	1,0100	24 032,36	0,00
451.	St-ŚT/0/666	Grunt w pasie drogi - dz. nr 3474	RUDA	040	0,9500	22 604,70	0,00
452.	St-ŚT/0/667	Grunt w pasie drogi - dz. nr 3285	RUDA	040	0,1300	3 093,27	0,00
453.	St-ŚT/0/668	Grunt w pasie drogi - dz. nr 3265	RUDA	040	0,3400	8 090,10	0,00
454.	St-ŚT/0/669	Grunt w pasie drogi - dz. nr 2081	RUDA	040	1,8100	43 067,90	0,00
455.	St-ŚT/0/670	Grunt w pasie drogi - dz. nr 860	RUDA	040	0,8900	21 177,03	0,00
456.	St-ŚT/0/671	Grunt w pasie drogi - dz. nr 97	RUDA	040	1,2000	28 553,30	0,00
457.	St-ŚT/0/672	Grunt w pasie drogi - dz. nr 42	RUDA	040	0,4700	11 183,38	0,00
458.	St-ŚT/0/673	Grunt w pasie drogi - dz. nr 41	RUDA	040	0,3200	7 614,21	0,00
459.	St-ŚT/0/674	Grunt w pasie drogi - dz. nr 1901	PODLESZANY	040	1,1800	24 344,26	0,00
460.	St-ŚT/0/675	Grunt w pasie drogi - dz. nr 1111	KSIĄŻNICE	040	0,3700	7 633,37	0,00

Lp.	Numer Inw.	Nazwa	Obsz.	KST	Powierzchnia	Wartość Brutto	Wartość Umożn.
461.	St-ŚT/0/676	Grunt w pasie drogi - dz. nr 1110	KSIAŻNICE	040	0,2300	4 745,07	0,00
462.	St-ŚT/0/677	Grunt w pasie drogi - dz. nr 1136	KSIAŻNICE	040	0,2200	4 538,76	0,00
463.	St-ŚT/0/678	Grunt w pasie drogi - dz. nr 1109	KSIAŻNICE	040	0,8800	18 155,04	0,00
464.	St-ŚT/0/679	Grunt w pasie drogi - dz. nr 1108	KSIAŻNICE	040	0,4200	8 664,91	0,00
465.	St-ŚT/0/680	Grunt w pasie drogi - dz. nr 1116	KSIAŻNICE	040	1,3300	2 681,99	0,00
466.	St-ŚT/0/681	Grunt w pasie drogi - dz. nr 1280	KSIAŻNICE	040	0,0590	1 217,21	0,00
467.	St-ŚT/0/682	Grunt w pasie drogi - dz. nr 1277	KSIAŻNICE	040	0,0036	74,27	0,00
468.	St-ŚT/0/683	Grunt w pasie drogi - dz. nr 832/2	GOLESZÓW	040	0,1600	3 300,92	0,00
469.	St-ŚT/0/684	Grunt w pasie drogi - dz. nr 856	GOLESZÓW	040	0,6300	36 933,38	0,00
470.	St-ŚT/0/685	Grunt w pasie drogi - dz. nr 1319/1	PODLESZANY	040	0,0117	241,38	0,00
471.	St-ŚT/0/686	Grunt w pasie drogi - dz. nr 1317/3	PODLESZANY	040	0,0143	295,02	0,00
472.	St-ŚT/0/687	Grunt w pasie drogi - dz. nr 1317/5	PODLESZANY	040	0,0011	22,69	0,00
473.	St-ŚT/0/688	Grunt w pasie drogi - dz. nr 250	KIEŁKÓW	040	1,1605	27 462,28	0,00
474.	St-ŚT/0/689	Grunt w pasie drogi - dz. nr 498	KIEŁKÓW	040	1,2520	29 627,56	0,00
475.	St-ŚT/0/690	Grunt w pasie drogi - dz. nr 254	ZABORCZE	040	0,5127	12 132,63	0,00
476.	St-ŚT/0/691	Grunt w pasie drogi - dz. nr 218	ZABORCZE	040	1,3869	32 819,86	0,00
477.	St-ŚT/0/692	Grunt w pasie drogi - dz. nr 217	ZABORCZE	040	0,4060	9 607,66	0,00
478.	St-ŚT/0/693	Grunt w pasie drogi - dz. nr 216/1	ZABORCZE	040	2,3752	56 207,17	0,00
479.	St-ŚT/0/694	Grunt w pasie drogi - dz. nr 216/2	ZABORCZE	040	0,0234	553,74	0,00
480.	St-ŚT/0/695	Grunt w pasie drogi - dz. nr 1144	RZEMIEŃ	040	1,4049	77 269,50	0,00
481.	St-ŚT/0/696	Grunt w pasie drogi - dz. nr 828/5	RZEMIEŃ	040	0,0054	297,00	0,00
482.	St-ŚT/0/697	Grunt w pasie drogi - dz. nr 799	RZEMIEŃ	040	0,6187	34 028,50	0,00
483.	St-ŚT/0/698	Grunt w pasie drogi - dz. nr 798	RZEMIEŃ	040	0,6397	35 183,50	0,00
484.	St-ŚT/0/699	Grunt w pasie drogi - dz. nr 306	DOBRYNIN	040	0,5661	31 135,60	0,00
485.	St-ŚT/0/700	Grunt w pasie drogi - dz. nr 809/2	RZEMIEŃ	040	0,0113	621,50	0,00
486.	St-ŚT/0/701	Grunt w pasie drogi - dz. nr 806	RZEMIEŃ	040	0,1589	8 739,50	0,00
487.	St-ŚT/0/702	Grunt w pasie drogi - dz. nr 808/1	RZEMIEŃ	040	0,0312	1 716,00	0,00
488.	St-ŚT/0/703	Grunt w pasie drogi - dz. nr 818/2	RZEMIEŃ	040	0,0884	4 862,00	0,00
489.	St-ŚT/0/704	Grunt w pasie drogi - dz. nr 1506	RADOMYŚL WIELKI	040	0,9915	31 208,44	0,00
490.	St-ŚT/0/705	Grunt w pasie drogi - dz. nr 1488	RADOMYŚL WIELKI	040	0,1500	4 721,40	0,00
491.	St-ŚT/0/706	Grunt w pasie drogi - dz. nr 39	RADOMYŚL WIELKI	040	1,5915	50 094,03	0,00
492.	St-ŚT/0/707	Grunt w pasie drogi - dz. nr 891	RADOMYŚL WIELKI	040	0,8000	25 180,79	0,00
493.	St-ŚT/0/708	Grunt w pasie drogi - dz. nr 67/6	DULCZA MAŁA	040	3,4500	108 592,14	0,00
494.	St-ŚT/0/709	Grunt w pasie drogi - dz. nr 723	DULCZA MAŁA	040	5,8000	182 560,71	0,00
495.	St-ŚT/0/710	Grunt w pasie drogi - dz. nr 42/3	RADOMYŚL WIELKI	040	0,0046	144,79	0,00
496.	St-ŚT/0/711	Grunt w pasie drogi - dz. nr 1403	RADOMYŚL WIELKI	040	0,5084	14 759,23	0,00
497.	St-ŚT/0/712	Grunt w pasie drogi - dz. nr 209	RADOMYŚL WIELKI	040	0,8081	23 459,75	0,00
498.	St-ŚT/0/713	Grunt w pasie drogi - dz. nr 210	RADOMYŚL WIELKI	040	1,1232	32 607,34	0,00
499.	St-ŚT/0/714	Grunt w pasie drogi - dz. nr 1336/1	DULCZA WIELKA	040	2,7700	80 415,19	0,00
500.	St-ŚT/0/715	Grunt w pasie drogi - dz. nr 43306	DULCZA WIELKA	040	1,5000	43 546,13	0,00
501.	St-ŚT/0/716	Grunt w pasie drogi - dz. nr 43/6	DULCZA WIELKA	040	0,1000	2 903,08	0,00
502.	St-ŚT/0/717	Grunt w pasie drogi - dz. nr 1694/1	DULCZA MAŁA	040	3,0900	89 705,03	0,00
503.	St-ŚT/0/718	Grunt w pasie drogi - dz. nr 488/4	DULCZA MAŁA	040	0,6000	17 418,45	0,00
504.	St-ŚT/0/719	Grunt w pasie drogi - dz. nr 43/1	DULCZA WIELKA	040	2,6100	1 397,05	0,00
505.	St-ŚT/0/720	Grunt w pasie drogi - dz. nr 43/7	DULCZA WIELKA	040	0,0152	8,14	0,00
506.	St-ŚT/0/721	Grunt w pasie drogi - dz. nr 43/8	DULCZA WIELKA	040	0,0639	34,20	0,00
507.	St-ŚT/0/722	Grunt w pasie drogi - dz. nr 43/10	DULCZA WIELKA	040	0,0227	12,15	0,00
508.	St-ŚT/0/723	Grunt w pasie drogi - dz. nr 1006	PRZECLAW	040	1,8200	42 985,86	0,00
509.	St-ŚT/0/724	Grunt w pasie drogi - dz. nr 718/1	PRZECLAW	040	9,0605	213 896,36	0,00
510.	St-ŚT/0/725	Grunt w pasie drogi - dz. nr 1155	PRZECLAW	040	0,0796	1 880,04	0,00
511.	St-ŚT/0/726	Grunt w pasie drogi - dz. nr 522/5	PRZECLAW	040	0,2696	6 367,58	0,00
512.	St-ŚT/0/727	Grunt w pasie drogi - dz. nr 992	ŁĄCZKI BRZESKIE	040	1,0484	24 761,74	0,00

Lp.	Numer Inw.	Nazwa	Obsz.	KST	Powierzchnia	Wartość Brutto	Wartość Umożn.
513.	St-ŚT/0/728	Grunt w pasie drogi - dz. nr 530	ŁĄCZKI BRZESKIE	040	1,8319	43 266,92	0,00
514.	St-ŚT/0/729	Grunt w pasie drogi - dz. nr 692	ŁĄCZKI BRZESKIE	040	0,4840	11 551,86	0,00
515.	St-ŚT/0/730	Grunt w pasie drogi - dz. nr 687	ŁĄCZKI BRZESKIE	040	0,6360	15 021,43	0,00
516.	St-ŚT/0/731	Grunt w pasie drogi - dz. nr 3279	RUDA	040	1,7100	40 387,81	0,00
517.	St-ŚT/0/732	Grunt w pasie drogi - dz. nr 1447	RADOMYŚL WIELKI	040	0,6217	14 683,69	0,00
518.	St-ŚT/0/733	Grunt w pasie drogi - dz. nr 666/2	RADOMYŚL WIELKI	040	2,0879	49 313,28	0,00
519.	St-ŚT/0/734	Grunt w pasie drogi - dz. nr 2284/2	TUSZYMA	040	2,2538	54 329,88	0,00
520.	St-ŚT/0/735	Grunt w pasie drogi - dz. nr 3069/2	RUDA	040	5,2100	122 989,19	0,00
521.	St-ŚT/0/736	Grunt w pasie drogi - dz. nr 3069/1	RUDA	040	0,0027	63,74	0,00
522.	St-ŚT/0/737	Grunt w pasie drogi - dz. nr 864/55	PRZECŁAW	040	0,0064	2 280,00	0,00
523.	St-ŚT/0/738	Grunt w pasie drogi - dz. nr 864/59	PRZECŁAW	040	0,0040	1 782,00	0,00
524.	St-ŚT/0/739	Grunt w pasie drogi - dz. nr 864/53	PRZECŁAW	040	0,0074	2 636,93	0,00
525.	St-ŚT/0/740	Grunt w pasie drogi - dz. nr 864/67	PRZECŁAW	040	0,0049	1 746,07	0,00
526.	St-ŚT/0/741	Grunt w pasie drogi - dz. nr 874	TUSZYMA	040	1,1079	30 390,77	0,00
527.	St-ŚT/0/742	Grunt w pasie drogi - dz. nr 1201	TUSZYMA	040	0,2991	8 204,60	0,00
528.	St-ŚT/0/743	Grunt w pasie drogi - dz. nr 1048	TUSZYMA	040	1,5106	41 437,23	0,00
529.	St-ŚT/0/744	Grunt w pasie drogi - dz. nr 4	BIAŁY BÓR	040	0,3764	10 325,02	0,00
530.	St-ŚT/0/745	Grunt w pasie drogi - dz. nr 321	DOBRYNIN	040	0,4755	13 043,43	0,00
531.	St-ŚT/0/746	Grunt w pasie drogi - dz. nr 603	DOBRYNIN	040	2,0120	55 191,11	0,00
532.	St-ŚT/0/747	Grunt w pasie drogi - dz. nr 1307	DOBRYNIN	040	4,0797	111 910,13	0,00
533.	St-ŚT/0/748	Grunt w pasie drogi - dz. nr 787/1	TUSZYMA	040	0,2107	5 779,71	0,00
534.	St-ŚT/0/749	Grunt w pasie drogi - dz. nr 1461/3	TUSZYMA	040	0,0033	921,31	0,00
535.	St-ŚT/0/750	Grunt w pasie drogi - dz. nr 1464/1	TUSZYMA	040	0,0065	1 814,71	0,00
536.	St-ŚT/0/751	Grunt w pasie drogi - dz. nr 789/2	TUSZYMA	040	0,0172	4 802,00	0,00
537.	St-ŚT/0/752	Grunt w pasie drogi - dz. nr 2910/8	TUSZYMA	040	0,0065	1 890,00	0,00
538.	St-ŚT/0/753	Grunt w pasie drogi - dz. nr 793/2	TUSZYMA	040	0,0039	1 089,00	0,00
539.	St-ŚT/0/754	Grunt w pasie drogi - dz. nr 2910/12	TUSZYMA	040	0,0094	2 730,00	0,00
540.	St-ŚT/0/755	Grunt w pasie drogi - dz. nr 1328/2	TUSZYMA	040	0,0081	2 298,00	0,00
541.	St-ŚT/0/756	Grunt w pasie drogi - dz. nr 1332/2	TUSZYMA	040	0,0009	224,00	0,00
542.	St-ŚT/0/757	Grunt w pasie drogi - dz. nr 2910/14	TUSZYMA	040	0,0031	900,00	0,00
543.	St-ŚT/0/758	Grunt w pasie drogi - dz. nr 1330/2	TUSZYMA	040	0,0099	2 880,00	0,00
544.	St-ŚT/0/759	Grunt w pasie drogi - dz. nr 2910/10	TUSZYMA	040	0,0044	1 280,00	0,00
545.	St-ŚT/0/760	Grunt w pasie drogi - dz. nr 1466/2	TUSZYMA	040	0,0063	1 852,00	0,00
546.	St-ŚT/0/761	Grunt w pasie drogi - dz. nr 1049/2	TUSZYMA	040	0,0015	450,00	0,00
547.	St-ŚT/0/762	Grunt w pasie drogi - dz. nr 1050/18	TUSZYMA	040	0,0025	750,00	0,00
548.	St-ŚT/0/763	Grunt w pasie drogi - dz. nr 530/3	DOBRYNIN	040	0,0056	2 545,45	0,00
549.	St-ŚT/0/764	Grunt w pasie drogi - dz. nr 543/6	DOBRYNIN	040	0,0069	2 956,40	0,00
550.	St-ŚT/0/765	Grunt w pasie drogi - dz. nr 597/3	DOBRYNIN	040	0,0051	2 037,85	0,00
551.	St-ŚT/0/766	Grunt w pasie drogi - dz. nr 695/1	DOBRYNIN	040	0,0005	582,85	0,00
552.	St-ŚT/0/767	Grunt w pasie drogi - dz. nr 604/1	DOBRYNIN	040	0,0042	2 040,15	0,00
553.	St-ŚT/0/768	Grunt w pasie drogi - dz. nr 605/1	DOBRYNIN	040	0,0061	2 641,15	0,00
554.	St-ŚT/0/769	Grunt w pasie drogi - dz. nr 1046/2	TUSZYMA	040	0,0271	9 059,10	0,00
555.	St-ŚT/0/770	Grunt w pasie drogi - dz. nr 1333/2	TUSZYMA	040	0,0115	4 124,10	0,00
556.	St-ŚT/0/771	Grunt w pasie drogi - dz. nr 578/3	DOBRYNIN	040	0,0022	1 440,85	0,00
557.	St-ŚT/0/772	Grunt w pasie drogi - dz. nr 578/4	DOBRYNIN	040	0,0025	1 185,85	0,00
558.	St-ŚT/0/773	Grunt w pasie drogi - dz. nr 589/1	DOBRYNIN	040	0,0066	3 165,40	0,00
559.	St-ŚT/0/774	Grunt w pasie drogi - dz. nr 617/3	DOBRYNIN	040	0,0023	1 584,39	0,00
560.	St-ŚT/0/775	Grunt w pasie drogi - dz. nr 618/3	DOBRYNIN	040	0,0019	1 108,39	0,00
561.	St-ŚT/0/776	Grunt w pasie drogi - dz. nr 606/1	DOBRYNIN	040	0,0044	2 536,78	0,00
562.	St-ŚT/0/777	Grunt w pasie drogi - dz. nr 619/3	DOBRYNIN	040	0,0045	2 351,15	0,00
563.	St-ŚT/0/778	Grunt w pasie drogi - dz. nr 553/1	DOBRYNIN	040	0,0086	3 503,55	0,00
564.	St-ŚT/0/779	Grunt w pasie drogi - dz. nr 873/4	TUSZYMA	040	0,0097	3 810,66	0,00

Lp.	Numer Inw.	Nazwa	Obsz.	KST	Powierzchnia	Wartość Brutto	Wartość Umożn.
565.	St-ŚT/0/780	Grunt w pasie drogi - dz. nr 613/1	DOBRYNIN	040	0,0019	623,77	0,00
566.	St-ŚT/0/781	Grunt w pasie drogi - dz. nr 614/1	DOBRYNIN	040	0,0008	262,64	0,00
567.	St-ŚT/0/782	Grunt w pasie drogi - dz. nr 615/1	DOBRYNIN	040	0,0065	2 133,96	0,00
568.	St-ŚT/0/783	Grunt w pasie drogi - dz. nr 626/1	DOBRYNIN	040	0,0014	459,63	0,00
569.	St-ŚT/0/784	Grunt w pasie drogi - dz. nr 875/2	TUSZYMA	040	0,0294	8 408,00	0,00
570.	St-ŚT/0/785	Grunt w pasie drogi - dz. nr 599/4	DOBRYNIN	040	0,0071	3 546,30	0,00
571.	St-ŚT/0/786	Grunt w pasie drogi - dz. nr 696/4	DOBRYNIN	040	0,0016	1 817,30	0,00
572.	St-ŚT/0/787	Grunt w pasie drogi - dz. nr 594/1	DOBRYNIN	040	0,0026	1 259,21	0,00
573.	St-ŚT/0/788	Grunt w pasie drogi - dz. nr 682/1	DOBRYNIN	040	0,0008	693,20	0,00
574.	St-ŚT/0/789	Grunt w pasie drogi - dz. nr 683/1	DOBRYNIN	040	0,0008	693,19	0,00
575.	St-ŚT/0/790	Grunt w pasie drogi - dz. nr 747/3	DOBRYNIN	040	0,0136	5 578,60	0,00
576.	St-ŚT/0/791	Grunt w pasie drogi - dz. nr 583/1	DOBRYNIN	040	0,0067	2 784,43	0,00
577.	St-ŚT/0/792	Grunt w pasie drogi - dz. nr 585/1	DOBRYNIN	040	0,0036	1 792,42	0,00
578.	St-ŚT/0/793	Grunt w pasie drogi - dz. nr 567/1	DOBRYNIN	040	0,0012	1 647,90	0,00
579.	St-ŚT/0/794	Grunt w pasie drogi - dz. nr 533/3	DOBRYNIN	040	0,0128	5 284,90	0,00
580.	St-ŚT/0/795	Grunt w pasie drogi - dz. nr 547/6	DOBRYNIN	040	0,0113	4 755,70	0,00
581.	St-ŚT/0/796	Grunt w pasie drogi - dz. nr 544/6	DOBRYNIN	040	0,0064	3 137,70	0,00
582.	St-ŚT/0/797	Grunt w pasie drogi - dz. nr 873/6	TUSZYMA	040	0,0043	2 485,70	0,00
583.	St-ŚT/0/798	Grunt w pasie drogi - dz. nr 481/7	DOBRYNIN	040	0,0013	1 505,70	0,00
584.	St-ŚT/0/799	Grunt w pasie drogi powiatowej - dz. nr 748/15	DOBRYNIN	040	0,0034	1 914,68	0,00
585.	St-ŚT/0/800	Grunt w pasie drogi powiatowej - dz. nr 748/17	DOBRYNIN	040	0,0016	1 148,68	0,00
586.	St-ŚT/0/801	Grunt w pasie drogi - dz. nr 304/5	DOBRYNIN	040	0,0160	3 664,00	0,00
587.	St-ŚT/0/802	Grunt w pasie drogi - dz. nr 1426	BIĄŁY BÓR	040	0,0206	387,90	0,00
588.	St-ŚT/0/803	Grunt w pasie drogi - dz. nr 1428	BIĄŁY BÓR	040	0,4235	7 974,46	0,00
589.	St-ŚT/0/804	Grunt w pasie drogi - dz. nr 178/3	BIĄŁY BÓR	040	0,2540	4 782,79	0,00
590.	St-ŚT/0/805	Grunt w pasie drogi - dz. nr 374/1	BIĄŁY BÓR	040	1,2732	23 974,21	0,00
591.	St-ŚT/0/806	Grunt w pasie drogi - dz. nr 171/3	BIĄŁY BÓR	040	0,0719	1 353,87	0,00
592.	St-ŚT/0/807	Grunt w pasie drogi - dz. nr 457/1	BIĄŁY BÓR	040	1,4928	28 109,25	0,00
593.	St-ŚT/0/808	Grunt w pasie drogi - dz. nr 1427	BIĄŁY BÓR	040	0,1978	3 724,55	0,00
594.	St-ŚT/0/809	Grunt w pasie drogi - dz. nr 1483	BIĄŁY BÓR	040	4,7727	89 669,39	0,00
595.	St-ŚT/0/810	Grunt w pasie drogi - dz. nr 1236	TUSZYMA	040	0,3313	6 238,34	0,00
596.	St-ŚT/0/811	Grunt w pasie drogi - dz. nr 578	DULCZA WIELKA	040	0,6900	10 350,00	0,00
597.	St-ŚT/0/812	Grunt w pasie drogi - dz. nr 376/1	DULCZA WIELKA	040	1,8900	28 350,00	0,00
598.	St-ŚT/0/813	Grunt w pasie drogi - dz. nr 387/2	DULCZA WIELKA	040	0,2000	3 000,00	0,00
599.	St-ŚT/0/814	Grunt w pasie drogi - dz. nr 364/1	DULCZA WIELKA	040	0,0028	42,00	0,00
600.	St-ŚT/0/815	Grunt w pasie drogi - dz. nr 363/1	DULCZA WIELKA	040	0,0094	141,00	0,00
601.	St-ŚT/0/816	Grunt w pasie drogi - dz. nr 422/1	DULCZA WIELKA	040	0,0216	324,00	0,00
602.	St-ŚT/0/817	Grunt w pasie drogi - dz. nr 421/1	DULCZA WIELKA	040	0,0036	54,00	0,00
603.	St-ŚT/0/818	Grunt w pasie drogi - dz. nr 608/1	DULCZA WIELKA	040	0,0068	102,00	0,00
604.	St-ŚT/0/819	Grunt w pasie drogi - dz. nr 1308	DULCZA WIELKA	040	0,9100	19 340,82	0,00
605.	St-ŚT/0/820	Grunt w pasie drogi - dz. nr 2383	DULCZA WIELKA	040	1,0400	22 103,80	0,00
606.	St-ŚT/0/821	Grunt w pasie drogi - dz. nr 972	DULCZA WIELKA	040	0,4200	8 926,53	0,00
607.	St-ŚT/0/822	Grunt w pasie drogi - dz. nr 1697	DULCZA WIELKA	040	1,0000	21 253,65	0,00
608.	St-ŚT/0/823	Grunt w pasie drogi - dz. nr 501	DULCZA WIELKA	040	1,6200	34 430,91	0,00
609.	St-ŚT/0/824	Grunt w pasie drogi - dz. nr 161/1	DULCZA WIELKA	040	1,3000	27 629,74	0,00
610.	St-ŚT/0/825	Grunt w pasie drogi - dz. nr 3554	ŻARÓWKA	040	1,4200	36 556,28	0,00
611.	St-ŚT/0/826	Grunt w pasie drogi - dz. nr 3553	ŻARÓWKA	040	0,2100	4 463,27	0,00
612.	St-ŚT/0/827	Grunt w pasie drogi - dz. nr 1390	DĄBIE	040	1,9500	56 479,41	0,00
613.	St-ŚT/0/828	Grunt w pasie drogi - dz. nr 1389	DĄBIE	040	1,9000	55 031,22	0,00
614.	St-ŚT/0/829	Grunt w pasie drogi - dz. nr 1213	ZDZIARZEC	040	0,2800	8 109,86	0,00
615.	St-ŚT/0/830	Grunt w pasie drogi - dz. nr 333/2	ZDZIARZEC	040	0,6400	18 536,83	0,00
616.	St-ŚT/0/831	Grunt w pasie drogi - dz. nr 333/5	ZDZIARZEC	040	3,1100	90 077,42	0,00

Lp.	Numer Inw.	Nazwa	Obręb	KST	Powierzchnia	Wartość Brutto	Wartość Umożnień
617.	St-ŚT/0/832	Grunt w pasie drogi - dz. nr 1256/10	ZDZIARZEC	040	0,1600	4 634,21	0,00
618.	St-ŚT/0/833	Grunt w pasie drogi - dz. nr 333/3	ZDZIARZEC	040	2,6600	77 043,71	0,00
619.	St-ŚT/0/834	Grunt w pasie drogi - dz. nr 1260/1	ZDZIARZEC	040	0,0024	69,51	0,00
620.	St-ŚT/0/835	Grunt w pasie drogi - dz. nr 76	ZDZIARZEC	040	0,3800	11 006,24	0,00
621.	St-ŚT/0/836	Grunt w pasie drogi - dz. nr 1470	DĄBIE	040	0,4200	12 246,78	0,00
622.	St-ŚT/0/837	Grunt w pasie drogi - dz. nr 1443	DĄBIE	040	0,1100	3 207,49	0,00
623.	St-ŚT/0/838	Grunt w pasie drogi - dz. nr 1318	DĄBIE	040	0,7800	22 744,03	0,00
624.	St-ŚT/0/839	Grunt w pasie drogi - dz. nr 1471	DĄBIE	040	0,3800	11 080,42	0,00
625.	St-ŚT/0/840	Grunt w pasie drogi - dz. nr 1472	DĄBIE	040	0,9100	26 534,70	0,00
626.	St-ŚT/0/841	Grunt w pasie drogi - dz. nr 474	DĄBIE	040	2,8500	83 103,18	0,00
627.	St-ŚT/0/842	Grunt w pasie drogi - dz. nr 143/2	DĄBIE	040	0,7400	21 577,67	0,00
628.	St-ŚT/0/843	Grunt w pasie drogi - dz. nr 143/1	DĄBIE	040	0,9900	28 867,42	0,00
629.	St-ŚT/0/844	Grunt w pasie drogi - dz. nr 216/1	DĄBIE	040	0,0074	215,78	0,00
630.	St-ŚT/0/845	Grunt w pasie drogi - dz. nr 217/1	DĄBIE	040	0,0172	501,53	0,00
631.	St-ŚT/0/846	Grunt w pasie drogi - dz. nr 177	DĄBRÓWKA WISŁOCKA	040	0,9400	28 508,26	0,00
632.	St-ŚT/0/847	Grunt w pasie drogi - dz. nr 48	DĄBRÓWKA WISŁOCKA	040	2,0600	62 475,54	0,00
633.	St-ŚT/0/848	Grunt w pasie drogi - dz. nr 463	RADOMYŚL WIELKI	040	1,8638	56 525,20	0,00
634.	St-ŚT/0/849	Grunt w pasie drogi - dz. nr 510/2	DĄBRÓWKA WISŁOCKA	040	0,4700	14 254,13	0,00
635.	St-ŚT/0/850	Grunt w pasie drogi - dz. nr 476/2	DĄBRÓWKA WISŁOCKA	040	0,1400	4 245,91	0,00
636.	St-ŚT/0/851	Grunt w pasie drogi - dz. nr 82	DĄBIE	040	0,8100	18 500,04	0,00
637.	St-ŚT/0/852	Grunt w pasie drogi - dz. nr 4525/4	RUDA	040	0,0617	1 457,27	0,00
638.	St-ŚT/0/853	Grunt w pasie drogi - dz. nr 4525/6	RUDA	040	0,5872	13 868,84	0,00
639.	St-ŚT/0/854	Grunt w pasie drogi - dz. nr 2469	ŁĄCZKI BRZESKIE	040	1,2523	68 876,50	0,00
640.	St-ŚT/0/855	Grunt w pasie drogi - dz. nr 2468/2	ŁĄCZKI BRZESKIE	040	0,4619	25 404,50	0,00
641.	St-ŚT/0/856	Grunt w pasie drogi - dz. nr 2468/1	ŁĄCZKI BRZESKIE	040	1,6590	91 245,00	0,00
642.	St-ŚT/0/857	Grunt w pasie drogi - dz. nr 2467	ŁĄCZKI BRZESKIE	040	0,1480	8 140,00	0,00
643.	St-ŚT/0/858	Grunt w pasie drogi - dz. nr 2466	ŁĄCZKI BRZESKIE	040	0,6725	36 987,50	0,00
644.	St-ŚT/0/859	Grunt w pasie drogi - dz. nr 712	PODOLE	040	3,5200	195 686,09	0,00
645.	St-ŚT/0/860	Grunt w pasie drogi - dz. nr 1143/5	PODOLE	040	0,0300	1 667,78	0,00
646.	St-ŚT/0/861	Grunt w pasie drogi - dz. nr 1232/1	PODOLE	040	0,1000	5 559,26	0,00
647.	St-ŚT/0/862	Grunt w pasie drogi - dz. nr 1240/1	PODOLE	040	0,0300	1 667,78	0,00
648.	St-ŚT/0/863	Grunt w pasie drogi - dz. nr 1241/17	PODOLE	040	0,0030	166,78	0,00
649.	St-ŚT/0/864	Grunt w pasie drogi - dz. nr 1255/1	PODOLE	040	0,0100	555,93	0,00
650.	St-ŚT/0/865	Grunt w pasie drogi - dz. nr 1256/1	PODOLE	040	0,0014	77,83	0,00
651.	St-ŚT/0/866	Grunt w pasie drogi - dz. nr 709/1	PODOLE	040	0,0100	555,93	0,00
652.	St-ŚT/0/867	Grunt w pasie drogi - dz. nr 702/1	PODOLE	040	0,0033	183,46	0,00
653.	St-ŚT/0/868	Grunt w pasie drogi - dz. nr 698/5	PODOLE	040	0,0044	244,61	0,00
654.	St-ŚT/0/869	Grunt w pasie drogi - dz. nr 1241/15	PODOLE	040	0,0100	555,93	0,00
655.	St-ŚT/0/870	Grunt w pasie drogi - dz. nr 1241/11	PODOLE	040	0,0100	555,93	0,00
656.	St-ŚT/0/871	Grunt w pasie drogi - dz. nr 1241/9	PODOLE	040	0,0100	555,93	0,00
657.	St-ŚT/0/872	Grunt w pasie drogi - dz. nr 905	PRZECLAW	040	1,3200	73 382,28	0,00
658.	St-ŚT/0/873	Grunt w pasie drogi - dz. nr 708/1	PODOLE	040	0,0117	650,43	0,00
659.	St-ŚT/0/874	Grunt w pasie drogi - dz. nr 1241/13	PODOLE	040	0,0005	27,80	0,00
660.	St-ŚT/0/875	Grunt w pasie drogi - dz. nr 1241/19	PODOLE	040	0,0026	144,54	0,00
661.	St-ŚT/0/876	Grunt w pasie drogi - dz. nr 1241/21	PODOLE	040	0,0018	100,07	0,00
662.	St-ŚT/0/877	Grunt w pasie drogi - dz. nr 1254/1	PODOLE	040	0,0200	1 111,85	0,00
663.	St-ŚT/0/878	Grunt w pasie drogi - dz. nr 1254/2	PODOLE	040	0,0016	88,95	0,00
664.	St-ŚT/0/879	Grunt w pasie drogi - dz. nr 1142/3	PODOLE	040	0,0100	555,93	0,00
665.	St-ŚT/0/880	Grunt w pasie drogi - dz. nr 1117/3	PODOLE	040	0,0038	211,25	0,00
666.	St-ŚT/0/881	Grunt w pasie drogi - dz. nr 1231/1	PODOLE	040	0,0100	555,93	0,00
667.	St-ŚT/0/882	Grunt w pasie drogi - dz. nr 1236/1	PODOLE	040	0,0400	2 223,71	0,00
668.	St-ŚT/0/883	Grunt w pasie drogi - dz. nr 1237/3	PODOLE	040	0,0100	555,93	0,00

Lp.	Numer inw.	Nazwa	Obręb	KST	Powierzchnia	Wartość Brutto	Wartość Umożen
669.	St-ŚT/0/884	Grunt w pasie drogi - dz. nr 1238/1	PODOLE	040	0,0300	1 667,78	0,00
670.	St-ŚT/0/885	Grunt w pasie drogi - dz. nr 1239/1	PODOLE	040	0,0200	1 111,85	0,00
671.	St-ŚT/0/886	Grunt w pasie drogi - dz. nr 707/3	PODOLE	040	0,0030	1 688,70	0,00
672.	St-ŚT/0/887	Grunt w pasie drogi - dz. nr 90	ZŁOTNIKI	040	1,6136	36 306,00	0,00
673.	St-ŚT/0/888	Grunt w pasie drogi - dz. nr 789	CHORZELÓW	040	0,1800	6 046,52	0,00
674.	St-ŚT/0/889	Grunt w pasie drogi - dz. nr 908/2	CHORZELÓW	040	1,0100	33 927,68	0,00
675.	St-ŚT/0/890	Grunt w pasie drogi - dz. nr 3151	SMOCZKA	040	0,1321	76 618,00	0,00
676.	St-ŚT/0/891	Grunt w pasie drogi - dz. nr 3164/1	SMOCZKA	040	0,0339	19 662,00	0,00
677.	St-ŚT/0/892	Grunt w pasie drogi - dz. nr 3165/1	SMOCZKA	040	0,0359	20 822,00	0,00
678.	St-ŚT/0/893	Grunt w pasie drogi - dz. nr 2110/2	SMOCZKA	040	4,2246	2 469 118,00	0,00
679.	St-ŚT/0/894	Grunt w pasie drogi - dz. nr 64/26	PRZEMYSŁOWY	040	0,3072	178 176,00	0,00
680.	St-ŚT/0/895	Grunt w pasie drogi - dz. nr 64/29	PRZEMYSŁOWY	040	2,3174	1 344 092,00	0,00
681.	St-ŚT/0/896	Grunt w pasie drogi - dz. nr 1058/15	OSIEDLE	040	0,0094	5 452,00	0,00
682.	St-ŚT/0/897	Grunt w pasie drogi - dz. nr 1058/16	OSIEDLE	040	0,0018	1 044,00	0,00
683.	St-ŚT/0/898	Grunt w pasie drogi - dz. nr 1058/17	OSIEDLE	040	0,0013	754,00	0,00
684.	St-ŚT/0/899	Grunt w pasie drogi - dz. nr 49/1	PRZEMYSŁOWY	040	0,8525	494 450,00	0,00
685.	St-ŚT/0/900	Grunt w pasie drogi - dz. nr 49/2	PRZEMYSŁOWY	040	1,8651	965 758,00	0,00
686.	St-ŚT/0/901	Grunt w pasie drogi - dz. nr 49/3	PRZEMYSŁOWY	040	1,9716	1 143 528,00	0,00
687.	St-ŚT/0/902	Grunt w pasie drogi - dz. nr 1080	OSIEDLE	040	0,5831	338 198,00	0,00
688.	St-ŚT/0/903	Grunt w pasie drogi - dz. nr 1464/8	OSIEDLE	040	0,0194	11 252,00	0,00
689.	St-ŚT/0/904	Grunt w pasie drogi - dz. nr 1464/11	OSIEDLE	040	1,8555	1 076 190,00	0,00
690.	St-ŚT/0/905	Grunt w pasie drogi - dz. nr 1564/2	OSIEDLE	040	0,0119	6 902,00	0,00
691.	St-ŚT/0/906	Grunt w pasie drogi - dz. nr 1573/2	OSIEDLE	040	0,0160	9 280,00	0,00
692.	St-ŚT/0/907	Grunt w pasie drogi - dz. nr 1470/2	OSIEDLE	040	0,0124	7 192,00	0,00
693.	St-ŚT/0/908	Grunt w pasie drogi - dz. nr 1583/3	OSIEDLE	040	0,0118	6 844,00	0,00
694.	St-ŚT/0/909	Grunt w pasie drogi - dz. nr 1459/4	OSIEDLE	040	0,1049	60 842,00	0,00
695.	St-ŚT/0/910	Grunt w pasie drogi - dz. nr 1459/6	OSIEDLE	040	0,0050	2 900,00	0,00
696.	St-ŚT/0/911	Grunt w pasie drogi - dz. nr 1459/1	OSIEDLE	040	0,4304	249 632,00	0,00
697.	St-ŚT/0/912	Grunt w pasie drogi - dz. nr 1069/19	OSIEDLE	040	0,0337	19 546,00	0,00
698.	St-ŚT/0/913	Grunt w pasie drogi - dz. nr 1078/2	OSIEDLE	040	0,0700	40 600,00	0,00
699.	St-ŚT/0/914	Grunt w pasie drogi - dz. nr 1060/2	OSIEDLE	040	0,0499	28 942,00	0,00
700.	St-ŚT/0/915	Grunt w pasie drogi - dz. nr 1061	OSIEDLE	040	0,0717	41 586,00	0,00
701.	St-ŚT/0/916	Grunt w pasie drogi - dz. nr 1080/1	OSIEDLE	040	0,2861	165 938,00	0,00
702.	St-ŚT/0/917	Grunt w pasie drogi - dz. nr 1062/2	OSIEDLE	040	0,0818	47 444,00	0,00
703.	St-ŚT/0/918	Grunt w pasie drogi - dz. nr 1078/3	OSIEDLE	040	0,2769	160 602,00	0,00
704.	St-ŚT/0/919	Grunt w pasie drogi - dz. nr 1577/2	OSIEDLE	040	0,0060	3 480,00	0,00
705.	St-ŚT/0/920	Grunt w pasie drogi - dz. nr 1078/4	OSIEDLE	040	0,1499	86 942,00	0,00
706.	St-ŚT/0/921	Grunt w pasie drogi - dz. nr 1078/6	OSIEDLE	040	0,4786	277 588,00	0,00
707.	St-ŚT/0/922	Grunt w pasie drogi - dz. nr 1184/4	OSIEDLE	040	0,0024	1 299,35	0,00
708.	St-ŚT/0/923	Grunt w pasie drogi - dz. nr 1184/5	OSIEDLE	040	0,0018	974,51	0,00
709.	St-ŚT/0/924	Grunt w pasie drogi - dz. nr 1184/6	OSIEDLE	040	0,0010	541,39	0,00
710.	St-ŚT/0/925	Grunt w pasie drogi - dz. nr 1184/7	OSIEDLE	040	0,0579	31 346,75	0,00
711.	St-ŚT/0/926	Grunt w pasie drogi - dz. nr 1187/3	OSIEDLE	040	0,0017	986,00	0,00
712.	St-ŚT/0/927	Grunt w pasie drogi - dz. nr 1187/4	OSIEDLE	040	0,0066	3 828,00	0,00
713.	St-ŚT/0/928	Grunt w pasie drogi - dz. nr 1251/6	OSIEDLE	040	0,0047	2 728,00	0,00
714.	St-ŚT/0/929	Grunt w pasie drogi - dz. nr 1251/7	OSIEDLE	040	0,0084	4 872,00	0,00
715.	St-ŚT/0/930	Grunt w pasie drogi - dz. nr 1251/8	OSIEDLE	040	0,0147	8 526,00	0,00
716.	St-ŚT/0/931	Grunt w pasie drogi - dz. nr 1251/9	OSIEDLE	040	0,0410	23 780,00	0,00
717.	St-ŚT/0/932	Grunt w pasie drogi - dz. nr 1251/10	OSIEDLE	040	2,2240	1 289 920,00	0,00
718.	St-ŚT/0/933	Grunt w pasie drogi - dz. nr 640/3	SZYDŁOWIEC	040	1,0461	9 124,42	0,00
719.	St-ŚT/0/934	Grunt w pasie drogi - dz. nr 641/1	SZYDŁOWIEC	040	1,0680	9 315,44	0,00
720.	St-ŚT/0/935	Grunt w pasie drogi - dz. nr 642/1	SZYDŁOWIEC	040	0,9714	8 472,86	0,00

Lp.	Numer Inw.	Nazwa	Obręb	KST	Powierzchnia	Wartość Brutto	Wartość Umożeń
721.	St-ŚT/0/936	Grunt w pasie drogi - dz. nr 593/2	SZYDŁOWIEC	040	0,6585	5 743,65	0,00
722.	St-ŚT/0/937	Grunt w pasie drogi - dz. nr 578/1	SZYDŁOWIEC	040	0,0071	61,93	0,00
723.	St-ŚT/0/938	Grunt w pasie drogi - dz. nr 598/1	SZYDŁOWIEC	040	0,0018	15,70	0,00
724.	St-ŚT/0/939	Grunt w pasie drogi - dz. nr 1339/10	STARE MIASTO	040	0,0044	2 552,00	0,00
725.	St-ŚT/0/940	Grunt w pasie drogi - dz. nr 465	WOJŚLAW	040	0,6644	205 964,00	0,00
726.	St-ŚT/0/941	Grunt w pasie drogi - dz. nr 2402/2	SMOCZKA	040	0,7177	231 260,00	0,00
727.	St-ŚT/0/942	Grunt w pasie drogi - dz. nr 2986/15	SMOCZKA	040	0,0434	13 984,51	0,00
728.	St-ŚT/0/943	Grunt w pasie drogi - dz. nr 2986/16	SMOCZKA	040	0,0623	20 074,54	0,00
729.	St-ŚT/0/944	Grunt w pasie drogi - dz. nr 2986/17	SMOCZKA	040	0,0102	3 286,68	0,00
730.	St-ŚT/0/945	Grunt w pasie drogi - dz. nr 2986/18	SMOCZKA	040	0,0207	6 670,03	0,00
731.	St-ŚT/0/946	Grunt w pasie drogi - dz. nr 2986/25	SMOCZKA	040	0,0408	13 146,73	0,00
732.	St-ŚT/0/947	Grunt w pasie drogi - dz. nr 2986/35	SMOCZKA	040	0,3747	120 737,25	0,00
733.	St-ŚT/0/948	Grunt w pasie drogi - dz. nr 2986/70	SMOCZKA	040	0,0733	23 619,00	0,00
734.	St-ŚT/0/949	Grunt w pasie drogi - dz. nr 2986/72	SMOCZKA	040	0,1048	33 769,05	0,00
735.	St-ŚT/0/950	Grunt w pasie drogi - dz. nr 928/8	RADOMYŚL WIELKI	040	0,0598	1 412,39	0,00
736.	St-ŚT/0/951	Grunt w pasie drogi - dz. nr 1237	KĘBLÓW	040	0,0680	2 270,41	0,00
737.	St-ŚT/0/952	Grunt w pasie drogi - dz. nr 1032	KĘBLÓW	040	0,4528	13 298,11	0,00
738.	St-ŚT/0/953	Grunt w pasie drogi - dz. nr 909/1	KĘBLÓW	040	0,2108	53 516,80	0,00
739.	St-ŚT/0/954	Grunt w pasie drogi - dz. nr 833/1	KĘBLÓW	040	0,8531	30 486,36	0,00
740.	St-ŚT/0/955	Grunt w pasie drogi - dz. nr 532/1	KĘBLÓW	040	0,1303	5 189,51	0,00
741.	St-ŚT/0/956	Grunt w pasie drogi - dz. nr 275/1	ROŻNIATY	040	2,2776	45 732,54	0,00
742.	St-ŚT/0/957	Grunt w pasie drogi - dz. nr 1504	PADEW NARODOWA	040	0,2415	7 832,91	0,00
743.	St-ŚT/0/958	Grunt w pasie drogi - dz. nr 1384	PADEW NARODOWA	040	1,1764	38 155,86	0,00
744.	St-ŚT/0/959	Grunt w pasie drogi - dz. nr 440	TRZEŚŃ	040	0,4300	23 428,96	0,00
745.	St-ŚT/0/960	Grunt w pasie drogi - dz. nr 439	TRZEŚŃ	040	3,2900	179 258,82	0,00
746.	St-ŚT/0/961	Grunt w pasie drogi - dz. nr 756/5	TRZEŚŃ	040	0,0029	158,01	0,00
747.	St-ŚT/0/962	Grunt w pasie drogi - dz. nr 1/3	PRZEMYSŁOWY	040	0,7939	246 109,00	0,00
748.	St-ŚT/0/963	Grunt w pasie drogi - dz. nr 1/1	PRZEMYSŁOWY	040	0,5731	177 861,00	0,00
749.	St-ŚT/0/964	Grunt w pasie drogi - dz. nr 1343/21	LASY	040	0,4910	15 221,00	0,00
750.	St-ŚT/0/965	Grunt w pasie drogi - dz. nr 1336/5	GROCHOWE	040	0,0050	358,61	0,00
751.	St-ŚT/0/966	Grunt w pasie drogi - dz. nr 1336/7	GROCHOWE	040	0,1533	9 162,60	0,00
752.	St-ŚT/0/967	Grunt w pasie drogi - dz. nr 1336/8	GROCHOWE	040	0,0053	316,78	0,00
753.	St-ŚT/0/968	Grunt w pasie drogi - dz. nr 1336/9	GROCHOWE	040	2,1600	129 101,22	0,00
754.	St-ŚT/0/969	Grunt w pasie drogi powiatowej - dz. nr 29/2 pol. w Rzędzianowice	RZĘDZIANOWICE	040	0,0008	404,74	0,00
755.	St-ŚT/0/970	Grunt w pasie drogi powiatowej - dz. nr 32/2 pol. w Rzędzianowice	RZĘDZIANOWICE	040	0,0015	758,89	0,00
756.	St-ŚT/0/971	Grunt w pasie drogi powiatowej - dz. nr 33/2 pol. w Rzędzianowice	RZĘDZIANOWICE	040	0,0022	1 113,04	0,00
757.	St-ŚT/0/972	Grunt w pasie drogi powiatowej - dz. nr 34/4 pol. w Rzędzianowice	RZĘDZIANOWICE	040	0,0009	455,33	0,00
758.	St-ŚT/0/973	Grunt w pasie drogi powiatowej - dz. nr 189/2 pol. w Sarnów	SARNÓW	040	0,0029	142,04	0,00
759.	St-ŚT/0/974	Grunt w pasie drogi powiatowej - dz. nr 219/2 pol. w Sarnów	SARNÓW	040	0,0041	200,82	0,00
760.	St-ŚT/0/975	Grunt w pasie drogi powiatowej - dz. nr 3286/11 pol. w Ruda	RUDA	040	0,0342	400,00	0,00
761.	St-ŚT/0/976	Grunt w pasie drogi powiatowej - dz. nr 595/1 pol. w Dobrynin	DOBRYNIN	040	0,0024	266,67	0,00
762.	St-ŚT/0/977	Grunt w pasie drogi powiatowej - dz. nr 580/1 pol. w Dobrynin	DOBRYNIN	040	0,0040	444,45	0,00
763.	St-ŚT/0/978	Grunt w pasie drogi powiatowej - dz. nr 191/2 pol. w Sarnów	SARNÓW	040	0,0127	5 097,34	0,00
764.	St-ŚT/0/979	Grunt w pasie drogi powiatowej - dz. nr 1231/2 pol. w Tuszymia	TUSZYMA	040	0,0030	2 199,87	0,00
765.	St-ŚT/0/980	Grunt w pasie drogi powiatowej - dz. nr 1559/3 pol. w Ruda	RUDA	040	0,0028	1 900,73	0,00
766.	St-ŚT/0/981	Grunt w pasie drogi powiatowej - dz. nr 56/3 pol. w Rzędzianowice	RZĘDZIANOWICE	040	0,0054	4 779,92	0,00
767.	St-ŚT/0/982	Grunt w pasie drogi powiatowej - dz. nr 56/5 pol. w Rzędzianowice	RZĘDZIANOWICE	040	0,0052	4 619,31	0,00

Lp.	Numer inw.	Nazwa	Obręb	KŚT	Powierzchnia	Wartość Brutto	Wartość Umorzeń
768.	St-ŚT/0/983	Grunt w pasie drogi powiatowej - dz. nr 1559/4 pol. w Ruda	RUDA	040	0,0011	94,02	0,00
769.	St-ŚT/0/984	Grunt w pasie drogi powiatowej - dz. nr 46 pol. w Zachwiejów	ZACHWIEJÓW	040	1,4208	28 872,41	0,00
770.	St-ŚT/0/985	Grunt w pasie drogi powiatowej - dz. nr 256/1 pol. w Zachwiejów	ZACHWIEJÓW	040	1,2033	24 452,54	0,00
771.	St-ŚT/0/986	Grunt w pasie drogi powiatowej - dz. nr 354 pol. w Zachwiejów	ZACHWIEJÓW	040	1,2052	24 491,15	0,00
772.	St-ŚT/0/987	Grunt w pasie drogi powiatowej - dz. nr 551/2 pol. w Zarównie	ZARÓWNIE	040	2,6736	62 187,75	0,00
773.	St-ŚT/0/988	Grunt w pasie drogi powiatowej - dz. nr 958 pol. w Zarównie	ZARÓWNIE	040	0,3608	8 392,18	0,00
774.	St-ŚT/0/989	Grunt w pasie drogi powiatowej - dz. nr 964/1 pol. w Zarównie	ZARÓWNIE	040	0,2665	6 198,77	0,00
775.	St-ŚT/0/990	Grunt w pasie drogi powiatowej - dz. nr 1166/2 pol. w Grochowe	GROCHOWE	040	0,0316	9 657,39	0,00
776.	St-ŚT/0/991	Grunt w pasie drogi powiatowej - dz. nr 1168/2 pol. w Grochowe	GROCHOWE	040	0,0027	848,01	0,00
Razem wydruk					535,2825	44 940 356,98	0,00

Załącznik nr 9

Wykaz nieruchomości nabytych na rzecz Powiatu Mieleckiego zajętych pod drogi powiatowe w 2019 roku

nr działki pow. obręb gmina	własność	Podstawa do wypłaty	wartość
748/15- 0,0034 ha 748/17- 0,0016 ha Dobrynin Gmina Przeclaw	Maciej Harla	Nabycie Akt notarialny Nr 2041/2019 z dnia 17.04.2019 rok Droga- 1 176 R	1 572,00 zł
191/2- 0,0127 ha Sarnów Gmina Tuszów Narodowy	Franciszek Dudzik i Renata Dudzik	Nabycie Akt notarialny Nr 2358/2019 z dnia 08.05.2019 rok Droga – 1 140 R	3 114,00 zł
56/5- 0,0054 ha 56/5- 0,0052 ha Rzędzianowice Gmina Mielec	Stanisław Słaba i Barbara Słaba	Nabycie Akt notarialny Nr 3118/2019 z dnia 26.06.2019 rok Droga- 1 151 R	5 394 ,00 zł
1231/2- 0,0030 ha Tuszyma Gmina Przeclaw	Stanisław Ziomek	Nabycie Akt notarialny Nr 3581/2019 z dnia 04.07.2019 rok Droga – 1 176 R	962,00 zł
1559/3 0,0028 ha Ruda Gmina Radomyśl Wielki	Józef Potok Danuta Potok	Nabycie Akt notarialny Nr 4521/2019 z dnia 21.08.2019 rok Droga- 1 169 R	687,00 zł
1166/2- 0,0316 ha 1168/2- 0,0027 ha Grochowe Gminą Tuszów Narodowy	Maciej Kołc	Nabycie Akt notarialny Nr 5889/2019 z dnia 23.10.2019 rok Droga- 1 140 R	8 664,00 zł
	-	- razem	20 393,00 zł

Stan na dzień 31.12.2019 rok

Maciej Woźniak
Z-CIA DYREKTORA WYDZIAŁU
FUNDUSZY, INWESTYCJI
I GOSPODARSTWA NIERUCHOMOŚCIAMI