







Inwestor: 		Zarząd Województwa Podkarpackiego - Podkarpacki Zarząd Dróg Wojewódzkich ul. Boya Żeleńskiego 19 a 35-105 Rzeszów	
Wykonawca: 		BUDIMEX S.A. ul. Stawki 40 01-040 Warszawa	
Jednostka projektowa:  		ARCADIS Sp. z o.o. 02-675 Warszawa, ul. Wołoska 22A tel.: (0-22) 203 20 03, fax: (0-22) 203 20 01  MP-MOSTY Sp. z o.o. ul. Dekerta 18 30-703 Kraków	
Nazwa zadania <b>Budowa nowego odcinka drogi wojewódzkiej nr 984 na odcinku:          od m. Rzędzianowice do ul. Sienkiewicza w Mielcu wraz z budową mostu na rzece Wisłoka –          odcinek od km 2+504 do km 3+351</b>			
Obiekt budowlany <b>Budowa drogi wojewódzkiej nr 984 Lisia Góra – Radomyśl Wielki – Mielec na odcinku od km          2+544.28 do skrzyżowania z drogami gminnymi: nr 103725R (ul. Kosmonautów),          nr 10303R (ul. Szybocowa) oraz ul. Lotniskową w km 3+350,84 wraz z budową wiaduktu          nad drogą powiatową Tuszów Narodowy – Mielec – Rzechów (ul. Sienkiewicza)          oraz linią kolejową nr 25 Łódź Kaliska – Dębica w m. Mielec          wraz z niezbędną infrastrukturą techniczną, budowlami i urządzeniami budowlanymi</b>			
Adres obiektu budowlanego <b>województwo podkarpackie          powiat mielecki, miasto Mielec</b>			
Kategoria obiektu budowlanego Kategorię obiektu budowlanego: IV, XXV, XXVI, XVII, XXVIII, XXX			
Jednostka ewidencyjna, obręb i numery działek ewidencyjnych, na których obiekt jest usytuowany Jednostka ewidencyjna: Gmina Mielec Obręb: 0037 Chorzelów, 0002 Osiedle, 0003 Przemysłowy Numery działek, na których realizowana jest inwestycja podano w: Tom I/4 – Zestawienie działek, na których realizowana jest inwestycja			
Spis zawartości projektu budowlanego Spis zawartości projektu budowlanego podano na stronie 2			
Uzgodnienia, decyzje opinie i warunki techniczne wymagane przepisami Uzgodnienia, decyzje opinie i warunki techniczne wymagane przepisami podano w: Tom I/3 – Decyzje, opinie i uzgodnienia			
Stadium: <b>PROJEKT BUDOWLANY</b>			
Nazwa opracowania: <b>PROJEKT ZAGOSPODAROWANIA TERENU          Zestawienie działek, na których realizowana jest inwestycja</b>			
Stanowisko:	Imię i Nazwisko:	Specjalność / Uprawnienia:	Podpis:
Główny Projektant	mgr inż. Rafał Dziedzic	Drogi PDK/0023/POOD/08	
Sprawdzający	mgr inż. Marek Stryjak	Drogi PDK/0058/POOD/16	
Imiona i nazwiska osób posiadających uprawnienia budowlane do projektowania w odpowiedniej specjalności opracowujących poszczególne części projektu budowlanego podano w oświadczeniu w TOM I/1			
Nr archiwalny: <b>PL0117.000093</b>	Data opracowania: <b>12.2018</b>	Numer egzemplarza: <b>1</b>	Nr tomu: <b>I/4</b>

**SPIS ZAWARTOŚCI PROJEKTU BUDOWLANEGO:**

<b>Budowa nowego odcinka drogi wojewódzkiej nr 984 na odcinku: od m. Rzędzianowice do ul. Sienkiewicza w Mielcu wraz z budową mostu na rzece Wisłoka – odcinek od km 2+504 do km 3+351</b>	
I.	<b>PROJEKT ZAGOSPODAROWANIA TERENU</b> Tom I/1 Część opisowa Tom I/2 Część rysunkowa Tom I/3 Decyzje, opinie i uzgodnienia Tom I/4 Zestawienie działek, na których realizowana jest inwestycja
II	<b>PROJEKT ARCHITEKTONICZNO BUDOWLANY – BRANŻA DROGOWA</b>
III	<b>PROJEKT ARCHITEKTONICZNO BUDOWLANY – BRANŻA MOSTOWA</b>
IV	<b>PROJEKT ARCHITEKTONICZNO BUDOWLANY – BRANŻA ELEKTRYCZNA</b>
V	<b>PROJEKT ARCHITEKTONICZNO BUDOWLANY – BRANŻA TELETECHNICZNA</b>
VI	<b>PROJEKT ARCHITEKTONICZNO BUDOWLANY – BRANŻA GAZOWA</b>
VII	<b>PROJEKT ARCHITEKTONICZNO BUDOWLANY – BRANŻA WODOCIĄGOWA I KANALIZACJA SANITARNA</b>
VIII	<b>PROJEKT ARCHITEKTONICZNO BUDOWLANY – BRANŻA KANALIZACJA DESZCZOWA</b>
IX	<b>PROJEKT ARCHITEKTONICZNO BUDOWLANY – BRANŻA HYDROTECHNICZNA</b>
X	<b>INFORMACJA DOTYCZĄCA BEZPIECZEŃSTWA I OCHRONY ZDROWIA</b>
XI	<b>BRANŻA GEOTECHNICZNA</b> Tom XI/1 Dokumentacja geologiczno-inżynierska Tom XI/2 Dokumentacja hydrogeologiczna Tom XI/3 Opinia geotechniczna wraz z dokumentacją badań podłoża gruntowego Projekt geotechniczny
XII	<b>PROJEKT ARCHITEKTONICZNO BUDOWLANY – ROZBIÓRKI BUDYNKÓW</b>

## 1. DZIAŁKI W CAŁOŚCI WCHODZĄCE POD INWESTYCJE

- Województwo Podkarpackie, Powiat Mielecki, Gmina Mielec, Obręb 0037 – Chorzelów  
1243/2, 1244/3, 1244/6, 1245/3,
- Województwo Podkarpackie, Powiat Mielecki, Gmina Mielec, Obręb 0002 – Osiedle  
25, 11/7, 11/8, 6/2

## 2. DZIAŁKI W CZĘŚCI WCHODZĄCE POD INWESTYCJE

*\* w przypadku działek podlegających podziałowi w nawiasie wskazano numery działek powstałych po podziale, wytłuszczoną czcionką zaznaczono działki przeznaczone pod inwestycję*

- Województwo Podkarpackie, Powiat Mielecki, Gmina Mielec, Obręb 0037 – Chorzelów  
1242/2(**1242/5**, 1242/4),
- Województwo Podkarpackie, Powiat Mielecki, Gmina Mielec, Obręb 0002 – Osiedle  
14(**14/1**, 14/2), 13(**13/2**, 13/1, 13/3), 15(**15/1**, 15/2), 19(**19/1**, 19/2), 18(**18/1**, 18/2), 23(**23/1**, 23/2), 26(**26/1**, 26/2), 9/2(**9/4**, 9/3), 11/19(**11/46**, 11/45), 11/18(**11/44**, 11/43), 11/11(**11/39**, **11/40**, **11/42**, 11/38, 11/41), 11/20(**11/48**, 11/47, 11/49), 11/21(**11/51**, 11/50, 11/52), 11/22(**11/53**, 11/54), 11/23(**11/55**, 11/56), 11/14(**11/31**, 11/30), 11/15(**11/33**, 11/32), 11/16(**11/34**, 11/35), 11/17(**11/36**, 11/37), 11/13(**11/29**, 11/28), 11/2(**11/58**, 11/57), 11/6(**11/26**, 11/27), 11/5(**11/24**, 11/25), 10/2(**10/5**, 10/6), 10/1(**10/3**, 10/4), 6/1(**6/4**, 6/5, 6/3), 5/2(**5/7**, 5/8), 5/4(**5/12**, 5/11), 5/3(**5/10**, 5/9), 5/1(**5/5**, 5/6), 113/3(**113/6**, 113/7), 114/2(**114/7**, 114/6), 114/1(**114/4**, **114/5**, 114/3)
- Województwo Podkarpackie, Powiat Mielecki, Gmina Mielec, Obręb 0003 – Przemysłowy  
28/3(**28/13**, 28/14, 28/15, 28/12), 29/2 (**29/3**, 29/4)

## 3. DZIAŁKI OBJĘTE TERENEM NIEZBĘDNYM DLA PLANOWANYCH OBIEKTÓW BUDOWLANYCH,

### 3.1 Wyszczególnienie działek objętych terenem niezbędnym dla planowanych obiektów budowlanych

*\* w przypadku działek podlegających podziałowi w nawiasie wskazano numery działek powstających po podziale, wytłuszczoną czcionką zaznaczono działki objęte terenem niezbędnym dla planowanych obiektów budowlanych*

- Województwo Podkarpackie, Powiat Mielecki, Gmina Mielec, Obręb 0037 – Chorzelów  
1242/2(1242/5, **1242/4**), **1239/12**, **1239/13**, **1239/19**, **1239/26**, **1239/27**, **1240/7**, **1240/11**, **1241/4**
- Województwo Podkarpackie, Powiat Mielecki, Gmina Mielec, Obręb 0002 – Osiedle  
14(14/1, **14/2**), 13(13/2, **13/1**, **13/3**), 18 (18/1, **18/2**), 9/2 (9/4, **9/3**), 11/19 (11/46, **11/45**), 11/2 (11/58, **11/57**), 113/3 (113/6, **113/7**), 114/2 (114/7, **114/6**), 114/1 (114/4, 114/5, **114/3**), **7**, **8/1**, **28/1**, **30**, **33/1**, **39/1**, **40**, **45/1**, **2926/4**, **33/3**, **41**, **2926/3**, **47**, **54/1**, **53**, **16/2**

### 3.2 Wyszczególnienie rodzaju prac przewidzianych do wykonania na działkach objętych terenem niezbędnym dla obiektów budowlanych

**\* w przypadku działek podlegających podziałowi wytłuszczoną czcionką zaznaczono działki objęte terenem niezbędnym dla planowanych obiektów budowlanych**

- Województwo Podkarpackie, Powiat Mielecki, Gmina Mielec, Obręb 0037 – Chorzelów

L.p	Działka przed podziałem	Działka po podziale	Rodzaj prac (opis robót)	Powierzchnia zajęcia [m <sup>2</sup> ]
1	1242/2	<b>1242/4</b>	1. Przebudowa sieci elektrycznej - 7eSN (montaż słupa, montaż kabla, demontaż linii napowietrznej, przewieszenie linii napowietrznej), 3enN (zajętość ze względu na układanie rury na sąsiedniej działce). 2. Przebudowa sieci kanalizacji sanitarnej (zabezpieczenie istniejącej sieci kanalizacji sanitarnej oraz ułożenie rezerwowej rury osłonowej).	129.0
2	<b>1239/12</b>		1. Przebudowa sieci elektrycznej - 7eSN (przewieszenie linii napowietrznej).	38.3
3	<b>1239/13</b>		1. Przebudowa sieci elektrycznej - 7eSN (zajętość, ze względu na przewieszenie linii napowietrznej na sąsiedniej działce).	30.9
4	<b>1239/19</b>		1. Przebudowa sieci elektrycznej - 7eSN (przewieszenie linii napowietrznej).	48.3
5	<b>1239/26</b>		1. Przebudowa sieci elektrycznej - 7eSN (przewieszenie linii napowietrznej).	65.2
6	<b>1239/27</b>		1. Przebudowa sieci elektrycznej - 7eSN (przewieszenie linii napowietrznej).	108.1
7	<b>1240/7</b>		1. Przebudowa sieci elektrycznej - 7eSN (przewieszenie linii napowietrznej).	138.8
8	<b>1240/11</b>		1. Przebudowa sieci elektrycznej - 7eSN (przewieszenie linii napowietrznej).	35.6
9	<b>1241/4</b>		1. Przebudowa sieci elektrycznej - 7eSN (przewieszenie linii napowietrznej).	97.6

- Województwo Podkarpackie, Powiat Mielecki, Gmina Mielec, Obręb 0002 – Osiedle

L.p	Działka przed podziałem	Działka po podziale	Rodzaj prac (opis robót)	Powierzchnia zajęcia [m <sup>2</sup> ]
1	14	<b>14/2</b>	1. Teren niezbędny do przebudowy istniejącej drogi gruntowej.	11.1
2	13	<b>13/1</b>	1. Przebudowa sieci teletechnicznej - 13T (demontaż linii napowietrznej, montaż kabla), 15T (demontaż linii napowietrznej, montaż kanalizacji, montaż kabla). 2. Przebudowa sieci elektrycznej - 5enN (demontaż linii napowietrznej, montaż kabla), 8eSN (przewieszenie linii napowietrznej, montaż słupa, montaż kabla). 3. Rozbiórka sieci gazowej (usunięcie rur nieczynnej sieci gazowej).	219.0
3	13	<b>13/3</b>	1. Przebudowa rowu melioracyjnego - RBN3. 2. Przebudowa sieci teletechnicznej – 16T (przewieszenie linii napowietrznej).	103.2
4	18	<b>18/2</b>	1. Likwidacja gazu.	21.1

5	9/2	9/3	1. Przebudowa rowu melioracyjnego - RBN3.	22.5
6	11/19	11/45	1. Przebudowa rowu melioracyjnego - RBN3.	14.7
7	11/2	11/57	1. Budowa oświetlenia (montaż szafy oświetleniowej, montaż kabla). 2. Przebudowa sieci teletechnicznej – 16T (montaż studni kablowej, montaż kanalizacji, montaż kabla, przewieszenie linii napowietrznej, montaż słupa).	147.9
8	113/3	113/7	1. Przebudowa sieci teletechnicznej – 16T (przewieszenie linii napowietrznej).	42.2
9	114/2	114/6	1. Przebudowa sieci teletechnicznej – 16T (przewieszenie linii napowietrznej, montaż studni, montaż kanalizacji, montaż kabla).	69.5
10	114/1	114/3	1. Przebudowa sieci teletechnicznej – 16T (montaż kanalizacji, montaż kabla).	54.1
11	7		1. Przebudowa sieci teletechnicznej - 13T (montaż słupa, demontaż linii napowietrznej, montaż kabla, demontaż słupa, przewieszenie linii napowietrznej), 15T (demontaż linii napowietrznej, montaż kanalizacji, montaż kabla, montaż studni, przewieszenie linii napowietrznej). 2. Przebudowa sieci elektrycznej - 5enN (demontaż słupa, montaż słupa, montaż kabla, demontaż linii napowietrznej, przewieszenie linii napowietrznej), 8eSN (przewieszenie linii napowietrznej).	929.5
12	8/1		1. Przebudowa sieci elektrycznej - 8eSN (przewieszenie linii napowietrznej).	68.2
13	28/1		1. Przebudowa sieci teletechnicznej - 13T (demontaż linii napowietrznej, montaż kabla), 15T (demontaż linii napowietrznej, montaż kanalizacji, montaż kabla). 2. Przebudowa sieci elektrycznej - 5enN (demontaż linii napowietrznej, montaż kabla), 8eSN (przewieszenie linii napowietrznej).	100.5
14	30		1. Przebudowa sieci teletechnicznej - 13T (demontaż słupa, montaż słupa, montaż kabla, demontaż linii napowietrznej, przewieszenie linii napowietrznej), 15T (demontaż linii napowietrznej, montaż kanalizacji, montaż kabla, montaż studni). 2. Przebudowa sieci elektrycznej - 5enN (demontaż słupa, montaż słupa, montaż kabla, demontaż linii napowietrznej).	339.9
15	33/1		1. Przebudowa sieci teletechnicznej - 13T (przewieszenie linii napowietrznej), 15T (przewieszenie linii napowietrznej). 2. Przebudowa sieci elektrycznej - 5enN (montaż słupa, demontaż słupa, przewieszenie linii napowietrznej).	247.6
16	39/1		1. Przebudowa sieci teletechnicznej - 13T (przewieszenie linii napowietrznej), 15T (przewieszenie linii napowietrznej). 2. Przebudowa sieci elektrycznej - 5enN (przewieszenie linii napowietrznej).	235.1
17	40		1. Przebudowa sieci teletechnicznej - 13T (przewieszenie linii napowietrznej), 15T (przewieszenie linii napowietrznej). 2. Przebudowa sieci elektrycznej - 5enN (przewieszenie linii napowietrznej).	271.1
18	45/1		1. Przebudowa sieci teletechnicznej - 13T (przewieszenie linii napowietrznej), 15T (przewieszenie linii napowietrznej). 2. Przebudowa sieci elektrycznej - 5enN (przewieszenie linii napowietrznej).	25.6
19	2926/4		1. Przebudowa sieci elektrycznej - 8eSN (:	348.8

			przewieszenie linii napowietrznej).	
20	<b>33/3</b>		1. Przebudowa sieci elektrycznej - 8eSN (zajętość ze względu na przewieszenie linii na sąsiedniej działce).	4.5
21	<b>41</b>		1. Przebudowa sieci elektrycznej - 8eSN (przewieszenie linii napowietrznej).	267.3
22	<b>2926/3</b>		1. Przebudowa sieci elektrycznej - 8eSN (zajętość ze względu na przewieszenie linii na sąsiedniej działce).	9.9
23	<b>47</b>		1. Przebudowa sieci teletechnicznej - 15T (przewieszenie linii napowietrznej).	125.4
24	<b>54/1</b>		1. Przebudowa sieci teletechnicznej - 15T (przewieszenie linii napowietrznej).	30.5
25	<b>53</b>		1. Przebudowa sieci teletechnicznej - 15T (przewieszenie linii napowietrznej).	48.1
26	<b>16/2</b>		1. Przebudowa sieci teletechnicznej – 16T (przewieszenie linii napowietrznej).	7.5

#### 4. DZIAŁKI WÓD PŁYNĄCYCH

##### 4.1 Wyszczególnienie działek wód płynących

- Województwo Podkarpackie, Powiat Mielecki, Gmina Mielec, Obręb 0002 – Osiedle

**12/3**

##### 4.2 Wyszczególnienie rodzaju prac przewidzianych do wykonania na działkach wód płynących

- Województwo Podkarpackie, Powiat Mielecki, Gmina Mielec, Obręb 0002 – Osiedle

L.p	Działka przed podziałem	Działka po podziale	Rodzaj prac (opis robót)	Powierzchnia zajęcia [m²]
1	<b>12/3</b>	-	1. Budowa skrzyżowania typu rondo DW 984 z ul. Kosmonautów, ul. Lotniskową, ul. Szybowcową. 2. Dowiązanie do istniejącej ul. Szybowcowej. 3. Budowa zjazdów. 4. Przebudowa kanalizacji deszczowej KD7 (wymiana istniejących rur kanalizacyjnych na nowe). 5. Budowa oświetlenia (montaż słupów, montaż kabla). 6. Przebudowa sieci teletechnicznej 16T (wymiana pokrywy studni, montaż kanalizacji, montaż kabla, montaż słupa, demontaż słupów, montaż studni, przewieszenie linii napowietrznej., demontaż linii napowietrznej). 7. Przebudowa sieci gazowej G6 (wymiana istniejących rur sieci gazowej na nowe).	600.5

## 5. DZIAŁKI LINII KOLEJOWYCH

### 5.1 Wyszczególnienie działek linii kolejowych

- Województwo Podkarpackie, Powiat Mielecki, Gmina Mielec, Obręb 0037 – Chorzelów

363/3

### 5.2 Wyszczególnienie rodzaju prac przewidzianych do wykonania na działkach linii kolejowych

- Województwo Podkarpackie, Powiat Mielecki, Gmina Mielec, Obręb 0037 – Chorzelów

L.p	Działka przed podziałem	Działka po podziale	Rodzaj prac (opis robót)	Powierzchnia zajęcia [m²]
1	363/3	-	1. Budowa obiektu mostowego.	584.9

## 6. DZIAŁKI DLA KTÓRYCH INWESTOR POSIADA PRAWO DYSPONOWANIA NIERUCHOMOŚCIĄ

### 6.1 Wyszczególnienie działek dla których inwestor posiada prawo dysponowania nieruchomością

*\* w przypadku działek podlegających podziałowi w nawiasie wskazano numery działek powstałych po podziale, wytłuszczoną czcionką zaznaczono działki dla których inwestor posiada prawo dysponowania nieruchomością*

- Województwo Podkarpackie, Powiat Mielecki, Gmina Mielec, Obręb 0037 – Chorzelów

1242/1, 1243/1, 1244/5, 1245/2, 1244/4, 1244/7, 1245/4, 1246/2, 1806/1, 1806/2

### 6.2 Wyszczególnienie rodzaju prac przewidzianych do wykonania na działkach dla których inwestor posiada prawo dysponowania nieruchomością

- Województwo Podkarpackie, Powiat Mielecki, Gmina Mielec, Obręb 0037 – Chorzelów

L.p	Działka przed podziałem	Działka po podziale	Rodzaj prac (opis robót)	Powierzchnia zajęcia [m²]
1	1242/1		1. Przebudowa istniejącej drogi.	5.1
2	1243/1		1. Przebudowa istniejącej drogi.	6.8
3	1244/5		1. Przebudowa istniejącej drogi. 2. Budowa oświetlenia (montaż mufy kablowej, montaż kabla).	51.0
4	1245/2		1. Przebudowa istniejącej drogi.	26.8
5	1244/4		1. Budowa obiektu mostowego. 2. Budowa drogi z kruszywa.	3.9
6	1244/7		1. Budowa obiektu mostowego.	27.6
7	1245/4		1. Budowa obiektu mostowego. 2. Budowa pochylni. 3. Budowa oświetlenia (montaż słupów, montaż kabla).	1007.8
8	1246/2		1. Budowa obiektu mostowego. 2. Budowa pochylni. 3. Przebudowa sieci elektrycznej – 7eSN (demontaż słupa, demontaż linii napowietrznej, montaż kabla,	353.5

			montaż mufy kablowej). 4. Przebudowa sieci kanalizacji sanitarnej (zabezpieczenie istniejącej sieci kanalizacji sanitarnej oraz ułożenie rezerwowej rury osłonowej).	
9	1806/1		1. Budowa obiektu mostowego.	90.1
10	1806/2		1. Budowa obiektu mostowego. 2. Budowa oświetlenia (montaż kabla).	671.6

## 7. PODZIAŁY NIERUCHOMOŚCI

**\* w nawiasie wskazano numery działek powstałych po podziale, działki powstałe w wyniku podziału, objęte liniami rozgraniczającymi, oznaczono wytłuszczoną czcionką**

- Województwo Podkarpackie, Powiat Mielecki, Gmina Mielec, Obręb 0037 – Chorzeliów  
1242/2(**1242/5**, 1242/4),
- Województwo Podkarpackie, Powiat Mielecki, Gmina Mielec, Obręb 0002 – Osiedle  
14(**14/1**, 14/2),  
13(**13/2**, 13/1, 13/3),  
15(**15/1**, 15/2),  
19(**19/1**, 19/2),  
18(**18/1**, 18/2),  
23(**23/1**, 23/2),  
26(**26/1**, 26/2),  
9/2(**9/4**, 9/3),  
11/19(**11/46**, 11/45),  
11/18(**11/44**, 11/43),  
11/11(**11/39**, **11/40**, **11/42**, 11/38, 11/41),  
11/20(**11/48**, 11/47, 11/49),  
11/21(**11/51**, 11/50, 11/52),  
11/22(**11/53**, 11/54),  
11/23(**11/55**, 11/56),  
11/14(**11/31**, 11/30),  
11/15(**11/33**, 11/32),  
11/16(**11/34**, 11/35),  
11/17(**11/36**, 11/37),  
11/13(**11/29**, 11/28),  
11/2(**11/58**, 11/57),  
11/6(**11/26**, 11/27),  
11/5(**11/24**, 11/25),  
10/2(**10/5**, 10/6),  
10/1(**10/3**, 10/4),  
6/1(**6/4**, 6/5, 6/3),  
5/2(**5/7**, 5/8),  
5/4(**5/12**, 5/11),  
5/3(**5/10**, 5/9),  
5/1(**5/5**, 5/6),  
113/3(**113/6**, 113/7),  
114/2(**114/7**, 114/6),  
114/1(**114/4**, **114/5**, 114/3)
- Województwo Podkarpackie, Powiat Mielecki, Gmina Mielec, Obręb 0003 – Przemysłowy  
28/3(**28/13**, 28/14, 28/15, 28/12),  
29/2 (**29/3**, 29/4)



## **8. OKREŚLENIE NIERUCHOMOŚCI, KTÓRE PLANOWANE SĄ DO PRZEJĘCIA NA RZECZ WOJEWÓDZTWA PODKARPACKIEGO**

**\* w przypadku działek podlegających podziałowi w nawiasie wskazano numery działek powstających po podziale, wytłuszczoną czcionką zaznaczono działki wchodzące w skład pasa drogowego**

Zarządca drogi: Podkarpacki Zarząd Dróg Wojewódzkich w Rzeszowie

Własność drogi: Województwo Podkarpackie

- Województwo Podkarpackie, Powiat Mielecki, Gmina Mielec, Obręb 0037 – Chorzelów

**1243/2, 1244/3, 1244/6, 1245/3, 1242/2(1242/5, 1242/4),**

- Województwo Podkarpackie, Powiat Mielecki, Gmina Mielec, Obręb 0002 – Osiedle

**25, 11/7, 11/8, 6/2, 14(14/1, 14/2), 13(13/2, 13/1, 13/3), 15(15/1, 15/2), 19(19/1, 19/2), 18(18/1, 18/2), 23(23/1, 23/2), 26(26/1, 26/2), 9/2(9/4, 9/3), 11/19(11/46, 11/45), 11/18(11/44, 11/43), 11/11(11/39, 11/40, 11/42, 11/38, 11/41), 11/20(11/48, 11/47, 11/49), 11/21(11/51, 11/50, 11/52), 11/22(11/53, 11/54), 11/23(11/55, 11/56), 11/14(11/31, 11/30), 11/15(11/33, 11/32), 11/16(11/34, 11/35), 11/17(11/36, 11/37), 11/13(11/29, 11/28), 11/2(11/58, 11/57), 11/6(11/26, 11/27), 11/5(11/24, 11/25), 10/2(10/5, 10/6), 10/1(10/3, 10/4), 6/1(6/4, 6/5, 6/3), 5/2(5/7, 5/8), 5/4(5/12, 5/11), 5/3(5/10, 5/9), 5/1(5/5, 5/6), 113/3(113/6, 113/7), 114/2(114/7, 114/6), 114/1(114/4, 114/5, 114/3),**

- Województwo Podkarpackie, Powiat Mielecki, Gmina Mielec, Obręb 0003 – Przemysłowy

**28/3(28/13, 28/14, 28/15, 28/12), 29/2 (29/3, 29/4).**