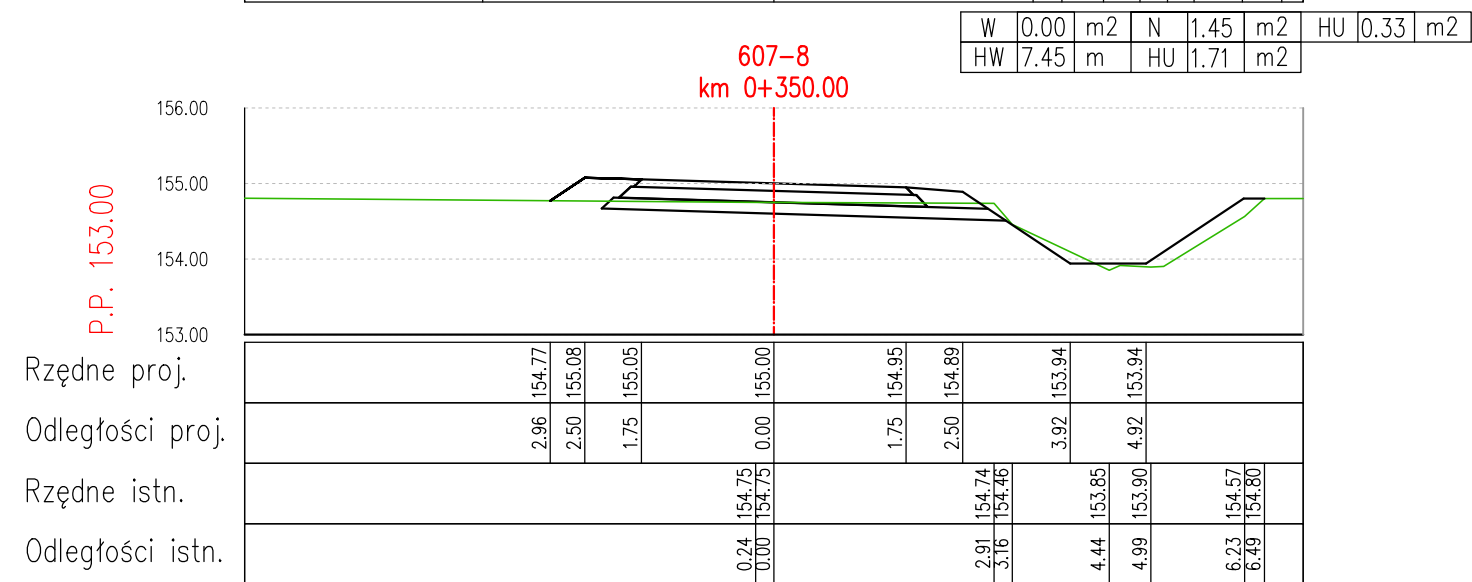
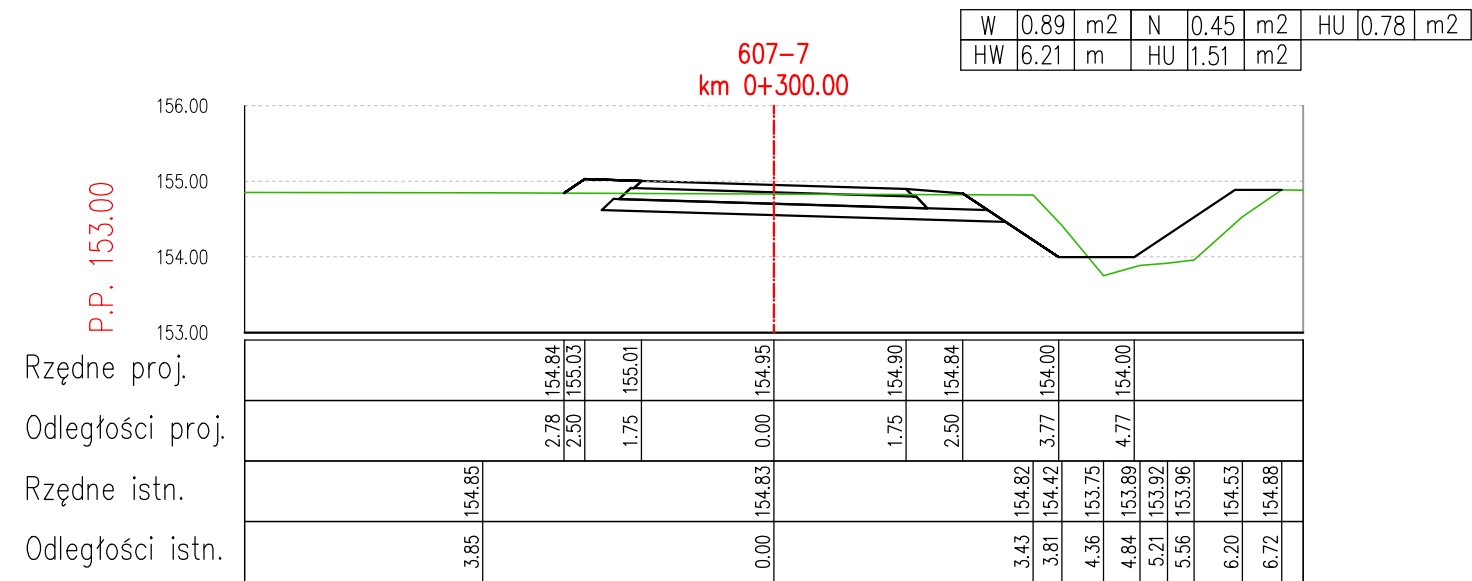
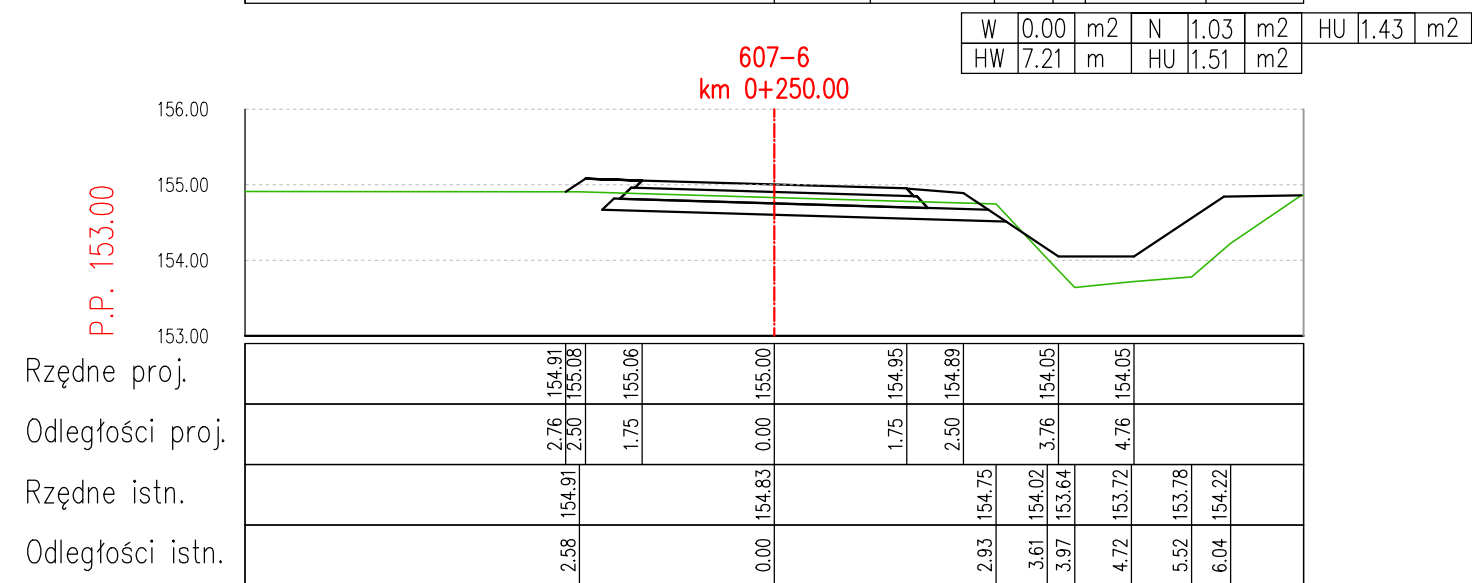
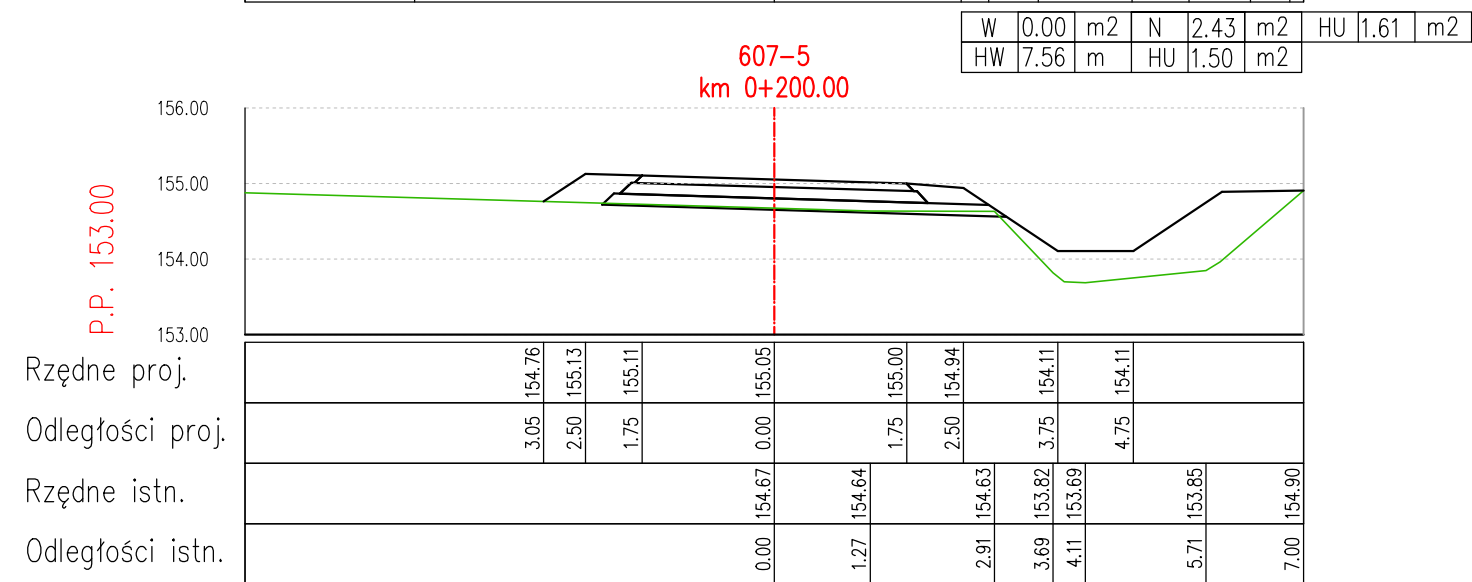
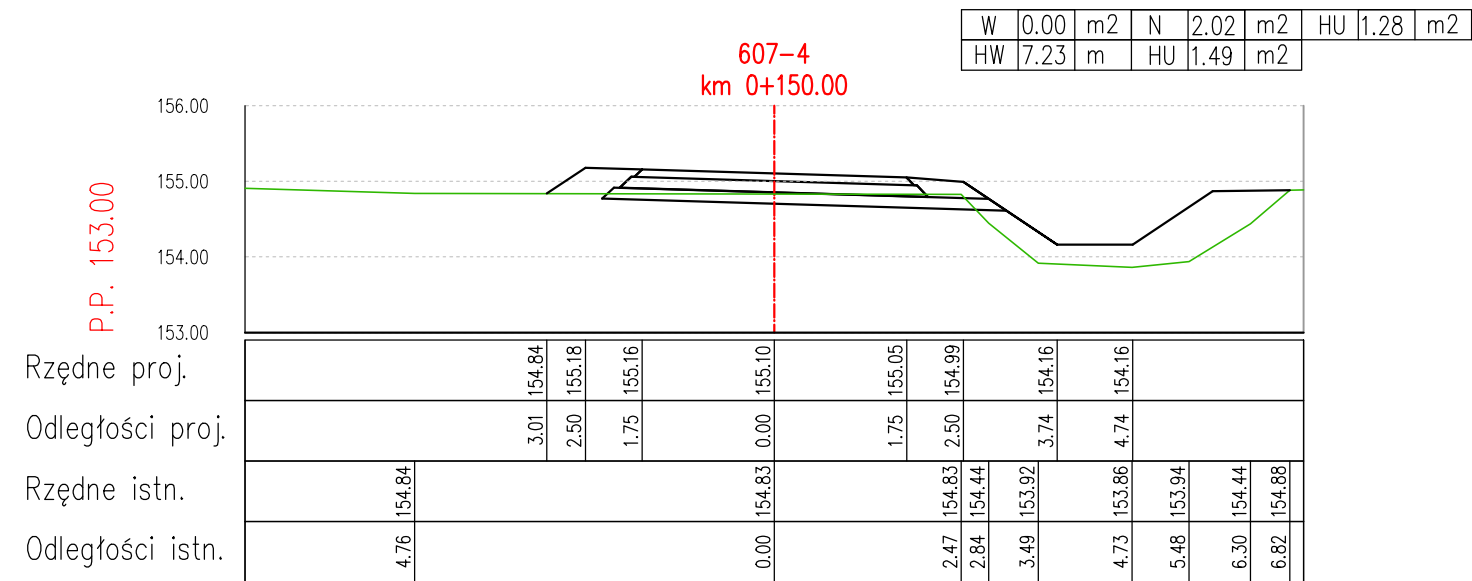
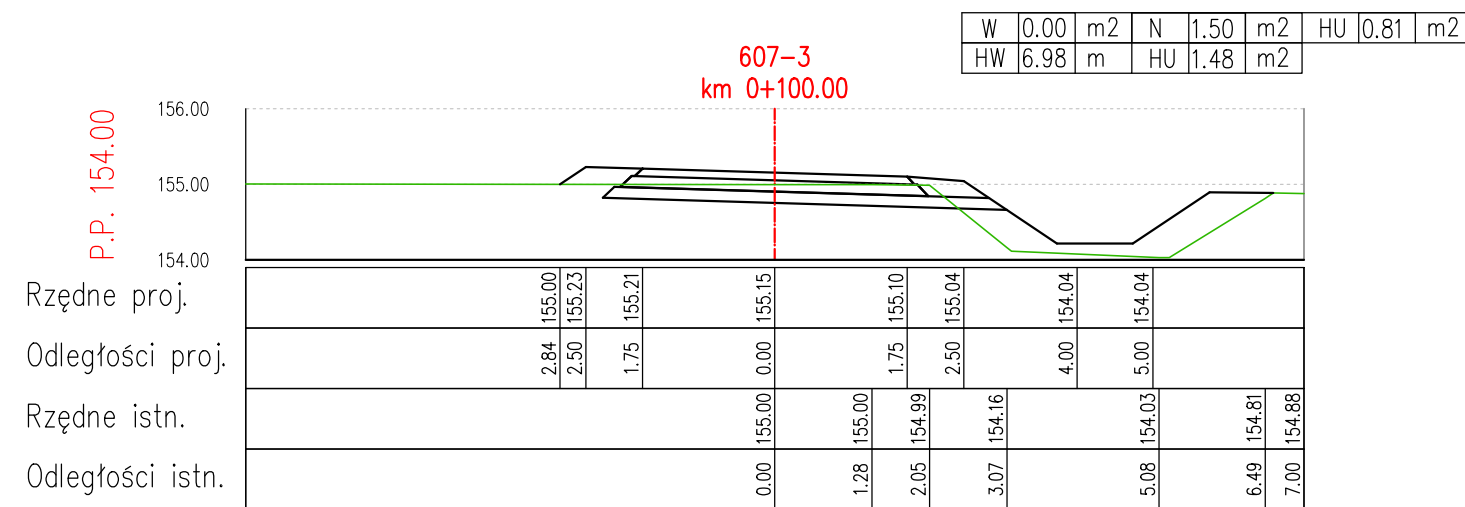
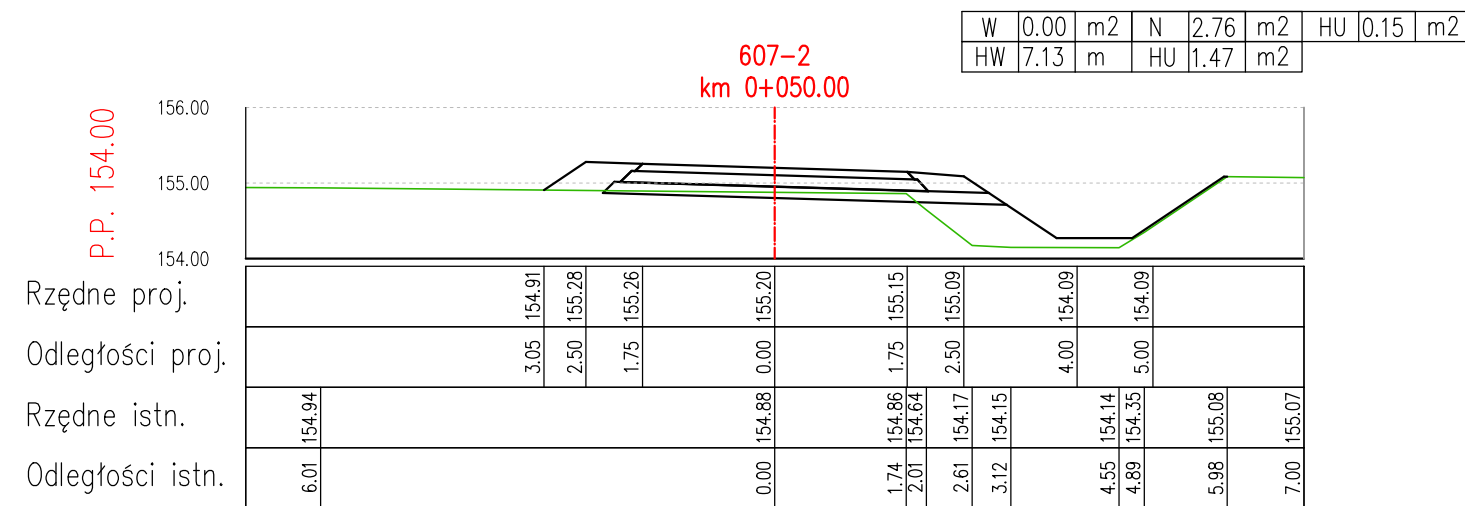
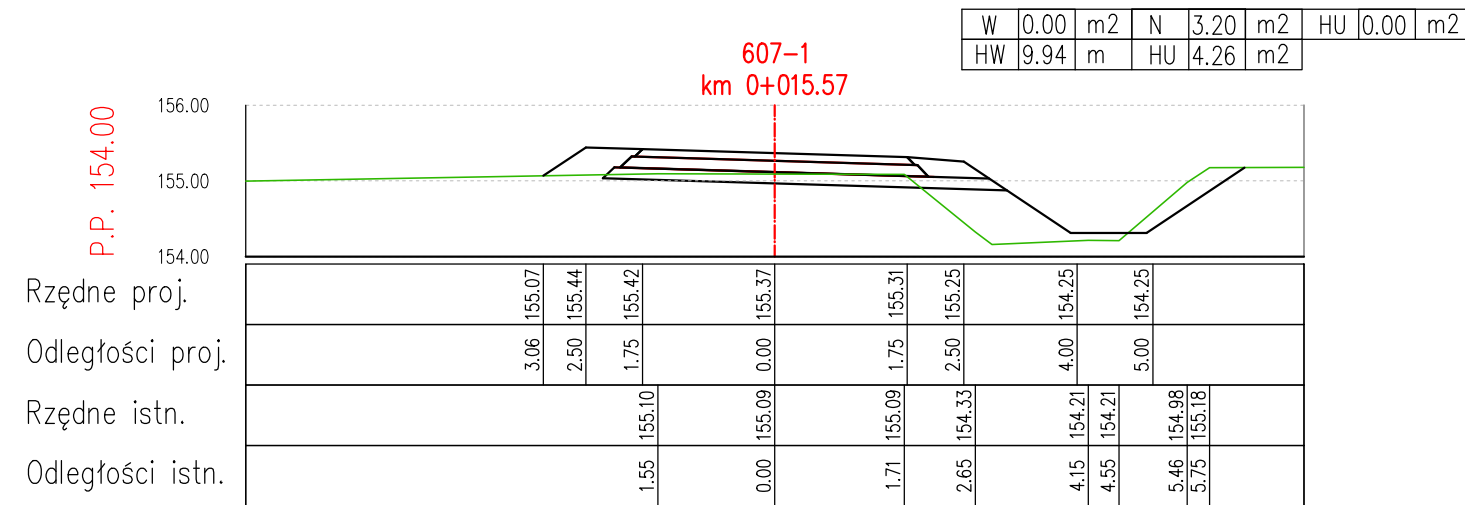


Zarównie - droga nr 607



Legenda:

HW – zdjęcie humusu grubości około 30cm

W – wykop

N – nasyp

HN – humusowanie

HU – uzupełnienie humusem

NAZWA I ADRES OBIEKTU BUDOWLANEGO: Projekt wykonawczy zagospodarowania poscaleniowego w zakresie budowy lub przebudowy dróg poscaleniowych wraz z przepustami pod drogami i zjazdami do działek, renowacji rowów melioracyjnych, rekultywacji gruntów dla operacji „Scalanie gruntów wsi Zachwiejów i Zarównie, gmina Padew Narodowa”				
NAZWA INWESTORA: Powiat Mielecki ul. Wyspiańskiego 6, 39-300 Mielec				
WYKONAWCA DOKUMENTACJI PROJEKTOWEJ: 		Biurow Usług Inżynierskich "SP-GEO" Paulina Pawlak ul. Mickiewicza 7, 37-220 Kańczuga		
ETAP PROJEKT WYKONAWCZY				
BRANŻA DROGOWA				
TYTUŁ OPRACOWANIA PROJEKT WYKONAWCZY				
TYTUŁ RYSUNKU PRZEKROJE POPRZECZNE				
PROJEKTANT	NAZWISKO I IMIĘ	SPECJALNOŚĆ	NR UPRAWNIENIĘ	PODPIS
	mgr. inż. Przemysław Dumański	DROGI	PKP/0143/POOD/07	
WYKONAL	mgr. inż. Sławomir Pawlak	DROGI		
WYKONAL	inż. Dawid Styś	DROGI		
DATA 09.2019r.		SKALA 1:100	RYS. NR: 5.4	
EDYCJA I				