

powstała na bazie mapy zasadniczej  
arkusz- 7.130.24.14.2.3  
skala 1:500  
poziom odniesienia EVRF 2007  
województwo: podkarpackie  
powiat: mielecki  
gmina: 181101\_1 Miasto Mielec  
obiekt: 1 Stare Miasto, działka nr 1686/4,  
1686/6, 1686/3

Mapa aktualna na dzień: 28.10.2017  
Integralną część niniejszej mapy stanowi mapa ewidencji gruntów w skali 1:1000  
W obszarze opracowania brak służebności gruntowych  
Nie wyklucza się istnienia w terenie innych  
nie wykazanych na mapie urządzeń podziemnych,  
które nie były zgłoszone do inwentaryzacji lub  
o których brak jest informacji w instytucjach branżowych  
Identyfikator zgłoszenia: G0.6642.13945.2017  
Opracowano na podstawie licencji G0.6642.13945.2017\_1811\_K05 z dnia 27.10.2017

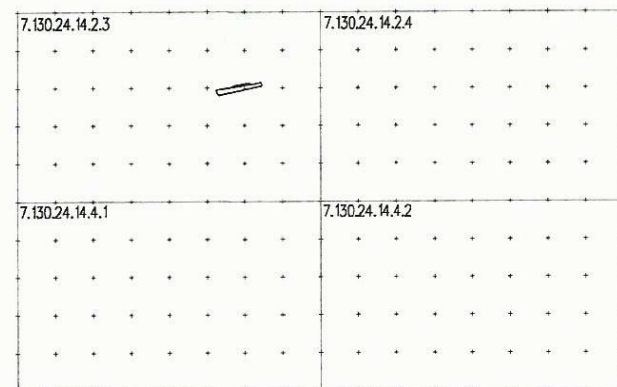
Wykonał:

**USŁUGI GEODEZYJNE I PROJEKTOWE**  
*Daria Lonczak*  
Izbiska 31A, 39-308 Wadowice Górne  
tel. 14 639 90 13, kom. 667 329 321  
NIP: 8171984473 REGON: 367668156

# GEODETA

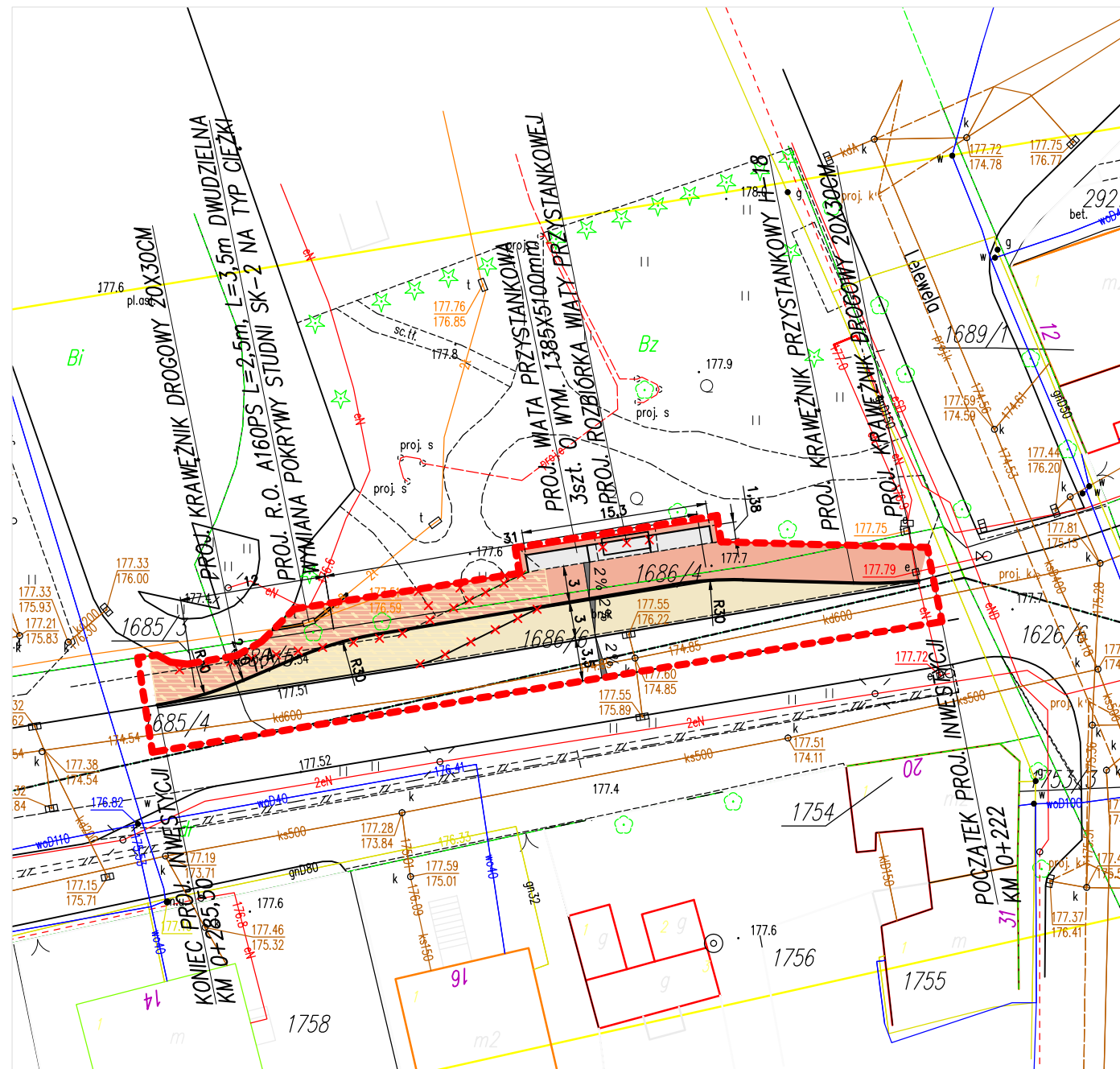
inż. *Daria Lonczak*

ORIENTACJA  
skala 1:10 000













**KIEROWNIK ROBÓT**  
*mgr inż. Jan Bandyra*

**Geodeta Uprawniony**  
**Świadectwo GKG nr 15855**



## LEGENDA

- |  |   |
|--|---|
|  | <i>proj nawierzchnia zatoki autobusowej z kostki betonowej gr. 10cm</i> |
|  | <i>proj nawierzchnia chodnika z kostki betonowej gr. 6cm</i>            |
|  | <i>proj rozbudowa zatoki autobusowej i chodnika</i>                     |
|  | <i>proj wiata przystankowa 4szt. 5100mmx1383mm</i>                      |
|  | <i>proj krawężnik przystankowy H=18, drogowy 20x30cm</i>                |
|  | <i>proj obrzeże o wymiarach 8x30cm</i>                                  |
|  | <i>proj ściek liniowy z asfaltu twardolanego szer. 20cm</i>             |
|  | <i>zakres opracowania</i>   |
|  | <i>rozbórka</i>   |

INWESTYCJA:	<p align="center"><b>PROJEKT WYKONAWCZY</b></p> <p align="center">"Rozbudowa zatoki autobusowej przy drodze gminnej - ul. Staszica w Mielcu na dwa stanowiska postojowe w granicach pasa drogowego"</p>		
INWESTOR:		<p align="center"><b>Powiat Mielecki</b> ul. Wyspiańskiego 6 39-300 Mielec</p>	
JEDNOSTKA OPRACOWUJĄCA:	<p align="center">Maciej Dudzik 39 - 333 Sarnów 6 E-mail: maciekdudzik@poczta.onet.pl GSM: +48 667 44 36 36</p>		
PRZEDMIOT RYSUNKU:	Plan Sytuacyjny		<p align="center">SKALA:</p> <p align="center"><b>1 : 500</b></p>
BRANŻA	PROJEKTOWAŁ		
DROGOWA	mgr inż. M. Dudzik		
Data opracowania:		grudzień 2017r.	NR RYS. <b>2</b>