

Pan

**Mikołaj Skrzypiec
Radny Powiatu Mieleckiego**

Szanowny Panie Radny,

W odpowiedzi na Pana interpelację sprawie wycinki drzew w Gminie Mielec, miejscowość Trześń, działka 721 obok Szkoły Podstawowej w załączeniu przedkładam kopię wniosku Wójta Gminy Mielec o usunięcie tych drzew (wniosek z dnia 13.12.2023 roku, znak: RGP.6131.150.2023) oraz kopię decyzji – zezwolenia na ich usunięcie wydaną przez Starostę Powiatu Mieleckiego (decyzja z dnia 28.02.2024 roku, znak: OŚ.613.91.2023.MT). Całość akt sprawy została Panu przesłana drogą elektroniczną na adres: mkskrzypiec@radny.powiat-mielecki.pl.

Informacja o w/w wniosku Wójta Gminy Mielec została umieszczona przez Starostę Powiatu Mieleckiego w publicznie dostępnym wykazie danych o dokumentach zawierających informacje o środowisku i jego ochronie – karta nr 241/2023. Również informacja o wydanym zezwoleniu na usunięcie przedmiotowych drzew została zamieszczona w w/w wykazie – karta nr 39/2024.

Ponadto informuję, że w 2016 roku ówczesny Wójt Gminy Mielec złożył wniosek o usunięcie 3 sztuk drzew – dębów rosnących przed w/w budynkiem szkoły. Ponieważ wniosek ten zawierał braki formalne wezwano stronę do ich uzupełnienia oraz przedłożenia dodatkowych informacji dotyczących przyczyny usunięcia tych drzew. Ponieważ braki formalne w tym wniosku nie zostały usunięte w wyznaczonym terminie, to wniosek ten pozostał bez rozpatrzenia. Następnie w 2020 roku miały miejsce rozmowy dotyczące planowanej wycinki już 9 sztuk drzew – dębów rosnących przez budynkiem w/w szkoły i przedszkola. Odbyło się również spotkanie robocze w terenie na którym zgodnie ustalono, że drzewa te wymagają przeprowadzenia zabiegów pielęgnacyjnych w obrębie koron polegających na usunięciu posuszu, który na tamtą chwilę mógł stwarzać zagrożenie bezpieczeństwa w sąsiedztwie tej szkoły i przedszkola. Takie zabiegi były przeprowadzone, ponieważ podczas oględzin tych drzew w 2023 roku przed wydaniem zezwolenia na ich usunięcie widoczne były ślady po cięciach.

Do wniosku o usunięcie tych drzew nie dołączono żadnej ekspertyzy dendrologicznej, gdyż ostateczną przyczyną ich usunięcia była przebudowa drogi w obrębie budynku szkoły i przedszkola w celu poprawy bezpieczeństwa na tej drodze oraz w obrębie w/w budynków, a nie ich stan fitosanitarny.

Załączniki:

1. Kopia wniosku Wójta Gminy Mielec o usunięcie 9 szt. drzew rosnących przy Szkole Podstawowej w Trześni: RGP.6131.150.2023 z dnia 13.12.2023 roku wraz z uzupełnieniem z dnia 15.01.2024 roku ,
2. Decyzja – zezwolenie na usunięcie 9 szt. drzew rosnących przy Szkole Podstawowej w Trześni: OŚ.613.91.2023.MT z dnia 28.02.2024 roku

STAROSTA
Powiatu Mieleckiego
Kazimierz Gracik

Otrzymuje:

1. Adresat za pośrednictwem Biura Rady,
2. Biuro Rady Powiatu Mieleckiego,
3. Zarząd Powiatu Mieleckiego,
4. A/a



STAROSTA POWIATU MIELECKIEGO
OŚ.613.91.2023.MT

Mielec, 2024 – 02 - 28

Decyzja niniejsza stała się ostateczna
dnia 08.03.2024 r.
Mielec, dnia 08.03.2024 r.

DECYZJA

STARSZY INSPEKTOR

Marta Trybulec

Działając na podstawie:

- art.90 ust.1 w związku z art. 86 ust. 1 pkt. 6 ustawy z dnia 16 kwietnia 2004 r. o ochronie przyrody (tj. Dz.U.2023.1336 z późn.zm.),
- art.104 ustawy z dnia 14 czerwca 1960 roku – Kodeks Postępowania Administracyjnego (tj.Dz.U.2023.775 z późn.zm.) – k.p.a.

po rozpatrzeniu wniosku Wójta Gminy Mielec, ul. Głowackiego 5, 39 – 300 Mielec, z dnia 13.12.2023 roku, znak: RGP.6131.150.2023 w sprawie wydania zezwolenia na usunięcie 9 szt. drzew rosnących na gruntach będących własnością Gminy Mielec – działka o nr ewid. 721 obręb 45 –Trześń (7 szt.) oraz granica działek o nr ewid.721 i 720/10 obręb 45 –Trześń (2 szt.): pas drogowy drogi gminnej publicznej nr 10 3405 R na wysokości Zespołu Szkół w Trześni

orzekam

- I. **Zezwalam** Gminie Mielec, na usunięcie 9 szt. drzew rosnących na gruntach będących własnością Gminy Mielec – działka o nr ewid. 721 obręb 45 –Trześń (7 szt.) oraz granica działek o nr ewid.721 i 720/10 obręb 45 –Trześń (2 szt.): pas drogowy drogi gminnej publicznej nr 10 3405 R na wysokości Zespołu Szkół w Trześni. Szczegółowe informacje o drzewach i przyczynie ich usunięcia zamieszczono w poniższej tabeli:

Lp.	Gatunek drzewa	Obwód pnia drzewa mierzony na wysokości 130 cm od podstawy pnia drzewa [cm]	Lokalizacja drzewa	Przyczyna usunięcia drzewa
1	Dąb szypułkowy (<i>Quercus robur</i>)	241	Działka o nr ewid. 721 obręb 45 -Trześń: pas drogowy drogi gminnej publicznej nr 10 3405 R na wysokości Zespołu Szkół w Trześni	<p>zwolnienie z opłaty: art. 86 ust.1 pkt. 6 ustawy o ochronie przyrody</p> <p>Wszystkie drzewa przeznaczone do usunięcia rosną w pasie drogowym drogi gminnej publicznej na wysokości działki, gdzie zlokalizowane są budynki Zespołu Szkół w Trześni oraz bezpośrednio przy ciągu pieszym (chodniku) prowadzącym w/w budynków szkolnych.</p> <p>Drzewa oznaczone nr 1 i 2 rosną bezpośrednio w skarpię otwartego rowu przydrożnego. Pozostałe drzewa oznaczone nr od 3 – 9 rosną w niewielkiej powierzchni biologicznie czynnej o wymiarach ok. 150 cm x 150 cm, gdyż teren wokół tych drzew został utwardzony masą bitumiczną – asfaltem i obecnie pełni funkcję miejsc parkingowych. W bezpośrednim sąsiedztwie koron tych drzew zlokalizowana jest główna nadziemna linia elektroenergetyczna niskiego napięcia. Natomiast w obrębie korzeni drzew o nr 3 - 7 dodatkowo znajduje się przewód elektroenergetyczny stanowiący podziemny przyłącz sieci niskiego napięcia do sąsiedniego budynku szkoły.</p> <p>Drzewa te są w dobrej kondycji fitosanitarnej o mocno zredukowanych koronach w których widoczne są pojedyncze ślady odłamanych gałęzi. Pnie tych drzew nie noszą śladów próchnień, czy innych oznak chorobowych, których obecność da się stwierdzić poza okresem wegetacyjnym metodą organoleptyczną.</p> <p>W koronie drzewa nr 7 zaobserwowano gniazdo ptasie.</p>
2	Dąb szypułkowy (<i>Quercus robur</i>)	196		
3	Dąb szypułkowy (<i>Quercus robur</i>)	225	Granica działek o nr ewid. 721 i 720/10 obręb 45 -Trześń: pas drogowy drogi gminnej publicznej nr 10 3405 R na wysokości Zespołu Szkół w Trześni	

98

4	Dąb szypułkowy (<i>Quercus robur</i>)	231	Działka o nr ewid. 721 obręb 45 -Trześć: pas drogowy drogi gminnej publicznej nr 10 3405 R na wysokości Zespołu Szkoł w Trześci	Lokalizacja tych drzew pośrednio koliduje z planowaną przebudową w/w drogi, która będzie wykonywana zgodnie z zgłoszeniem budowy lub wykonywania innych robót budowlanych z dnia 24.08.2021 roku, znak: AB.6743.776.2021 pod nazwą zadania „Przebudowa drogi gminnej publicznej nr 103405R Trześć - Wola Chorzelowska - Szydłowiec w km 0+000 -0+264,30 w miejscowości Trześć”. W ramach w/w zgłoszenia będzie wykonywana pełna wymiana nawierzchni tej drogi, budowa kolektora odwadniającego tą drogę, co wiąże się z wykonaniem podkopów o głębokości minimum 100 cm w bezpośrednim sąsiedztwie pni w/w drzew, co znacznie naruszy ich system korzeniowy, a to grozi utratą ich stateczności. Utrata stateczności tak dużych drzew i ich lokalizacja w obrębie budynku szkoły i przedszkola stanowi realne zagrożenie bezpieczeństwa dla osób i mienia zlokalizowanego w ich obrębie, dlatego jedynym wyjściem wyeliminowania tego zagrożenia podczas wykonywania przebudowy tego odcinka drogi publicznej jest ich usunięcie. Przebudowa przedmiotowej drogi znacznie poprawi bezpieczeństwo ruchu drogowego, pieszego i rowerowego drogi stanowiącej ciąg komunikacyjny przy Zespole Szkół w Trześci, a w szczególności bezpieczeństwo dzieci i rodziców przywożących dzieci do szkoły czy przedszkola. Modernizacja tej drogi w obrębie w/w szkoły zapewni również swobodny ruch autobusów szkolnych i znacznie poprawi bezpieczeństwo dzieci podczas wsiadania czy wysiadania z nich, gdyż widoczność na tym odcinku drogi poprzez usunięcie w/w drzew ulegnie znacznej poprawie. Mając powyższe na uwadze usunięcie tych drzew jest uzasadnione, gdyż bezpieczeństwo jej użytkowników oraz bezpieczeństwo dzieci uczęszczających do sąsiedniej szkoły i przedszkola stanowi ważny interes społeczny, a drzewa te uniemożliwiają planowaną przebudowę w/w drogi publicznej, której głównym celem jest poprawa bezpieczeństwa jej użytkowników.
5	Dąb szypułkowy (<i>Quercus robur</i>)	198		
6	Dąb szypułkowy (<i>Quercus robur</i>)	200	Granica działek o nr ewid. 721 i 720/10 obręb 45 -Trześć: pas drogowy drogi gminnej publicznej nr 10 3405 R na wysokości Zespołu Szkoł w Trześci	
7	Dąb szypułkowy (<i>Quercus robur</i>)	223	Działka o nr ewid. 721 obręb 45 -Trześć: pas drogowy drogi gminnej publicznej nr 10 3405 R na wysokości Zespołu Szkoł w Trześci	
8	Dąb szypułkowy (<i>Quercus robur</i>)	180		
9	Dąb szypułkowy (<i>Quercus robur</i>)	246		

II. Ustalam:

- termin usunięcia w/w drzew do dnia 30.11.2024 roku,
- usunięcie drzew wymienionych w pkt. „I.” nie podlega opłacie.

III. W ramach kompensacji przyrodniczej w zamian za usunięte w/w drzewa należy na działce o nr ewid. 1109/2 obręb 43 - Rzędzianowice wskazanej przez inwestora dokonać nasadzenia:

- 15 szt. drzew z gatunku Lipa szerokolistna (*Tilia platyphyllos*) lub Klon zwyczajny (*Acer platanoides*). Do nasadzeń należy zastosować sadzonki z dobrze wykształconą bryłą korzeniową o wysokości minimum 200 cm i obwodzie pnia mierzonym na wysokości 1m minimum 10-15 cm
- 20 sztuk krzewów z gatunku Pęcherznica kalinolistna (*Physocarpus opulifolius*) lub Pęcherznica żółtolistna (*Physocarpus opulifolius „Luteus”*). Do nasadzeń należy zastosować sadzonki w pojemnikach C3 o wysokości minimum 60 - 80 cm.

Zastąpienie drzew innymi drzewami lub krzewami winno być skuteczne i trwałe. Nowe nasadzenie należy wykonać zgodnie z zasadami sztuki ogrodniczej:

- dół do sadzenia drzewa lub krzewu wypełnić świeżą, żyzną ziemią,
- nowo posadzone drzewo zabezpieczyć przed przewróceniem, np. poprzez przywiązanie do palików,
- do czasu ukorzenia się w nowym miejscu (3 lata) drzewom i krzewom należy zapewnić regularne podlewanie (szczególnie w okresie letnich upałów) oraz nawożenie (według potrzeb).

Przedmiotowe nasadzenia należy wykonać w terminie do dnia 30.11.2025 roku. O realizacji warunków w/w nasadzeń należy powiadomić na piśmie Wydział Ochrony Środowiska Starostwa Powiatowego w Mielcu w terminie 14 dni od ich wykonania. Nie wykonanie nasadzenia zgodnie z niniejszą decyzją skutkować będzie podjęciem czynności na podstawie przepisów ustawy o postępowaniu egzekucyjnym w administracji.

IV. Przed przystąpieniem do czynności związanych z usunięciem w/w drzew należy powtórnie sprawdzić czy nie bytują na nich i w ich bezpośrednim sąsiedztwie gatunki chronione roślin, porostów, grzybów

czy zwierząt. W przypadku możliwości naruszenia zapisów dotyczących ich ochrony należy uzyskać odpowiednie zezwolenia Regionalnej Dyrekcji Ochrony Środowiska w Rzeszowie na odstępstwa od zakazów w stosunku do gatunków roślin, zwierząt, porostów i grzybów objętych ochroną gatunkową.

Uzasadnienie

Wójt Gminy Mielec pismem z dnia 13.12.2023 roku, znak: RGP.6131.150.2023 zwrócił się z wnioskiem o wydanie zezwolenia na usunięcie 9 szt. drzew rosnących na gruntach będących własnością Gminy Mielec – działka o nr ewid. 721 obręb 45 –Trześń (7 szt.) oraz granica działek o nr ewid.721 i 720/10 obręb 45 –Trześń (2 szt.): pas drogowy drogi gminnej publicznej nr 10 3405 R na wysokości Zespołu Szkół w Trześni. Fakt posiadania tytułu prawnego do władania nieruchomością organ zweryfikował w oparciu o informację ze zbioru danych ewidencji gruntów i budynków, informację dotyczącą księgi wieczystej oraz na podstawie oświadczenia Wójta Gminy Mielec o tytule prawnym władania przedmiotową nieruchomością. Jako przyczynę usunięcia tych drzew podano, że: „Drzewa te stwarzają zagrożenie bezpieczeństwa dla osób i mienia znajdującego się w ich otoczeniu, gdyż w każdej chwili gałęzie mogą się wyłamać i upaść na teren przedmiotowej działki oraz teren szkoły, często uczęszczanym przez dzieci i ich opiekunów oraz pracowników szkoły. Zagrożenie to wzrasta podczas wystąpienia niekorzystnych warunków atmosferycznych tj. burze, wichury, czy nawałnice, które coraz częściej występują w naszym regionie. Ponadto podczas gwałtownych zjawisk pogodowych łamiące się gałęzie spadają na zaparkowane samochody oraz jezdnię co zagraża bezpieczeństwu ruchu drogowego oraz powodować może uszkodzenie lub zniszczenie pojazdów. Suche gałęzie zostały w 2021 roku wyeliminowane w ramach cięć sanitarnych poprzez przeprowadzanych na w/w drzewach zabiegach pielęgnacyjnych. Kolejne zabiegi pielęgnacyjne mogłyby doprowadzić do uszkodzenia drzew. Ponadto drzewa te rosną w zasięgu biegnących przewodów sieci energetycznej, łamiące się gałęzie spadając zahaczają o te przewody to powodować może awarie oraz stanowić zagrożenie w prawidłowym funkcjonowaniu w/w sieci”. Ponadto zobowiązał się że ramach kompensacji przyrodniczej w zamian za usunięte drzewa dokona nasadzeń w ilości 30 szt. drzew z gatunku: Robinia akacja (15 szt.) i Lipa szerokolistna (15 szt.) o obwodach pnia na wysokości 1m minimum 14 cm, na działce o nr ew. 1109/2 w miejscowości Rzędzianowice, gm. Mielec, należącej do Gminy Mielec.

Informacja o przedmiotowym wniosku została umieszczona przez Starostę Powiatu Mieleckiego w publicznie dostępnym wykazie danych o dokumentach zawierających informacje o środowisku i jego ochronie – karta 241/2023.

W toku postępowania administracyjnego zawiadomieniem z 20.12.2023 roku, znak: OŚ.613. 91. 2023.MT zgodnie z art. 61§1 i 4 ustawy z dnia 14 czerwca 1960 roku – Kodeks Postępowania Administracyjnego (tj. Dz.U.2021.735 z późn.zm.) zwanej dalej k.p.a. powiadomiono Wnioskodawcę o wszczęciu postępowania w przedmiotowej sprawie, oraz o możliwości czynnego udziału stron w każdym stadium niniejszego postępowania zgodnie z art. 10§1 w/w ustawy. Jednocześnie w oparciu o art. 79 k.p.a. powiadomiono o terminie przeprowadzenia oględzin wnioskowanych do usunięcia drzew w terenie, które wyznaczono na 21 marca 2011 stycznia 2023 roku.

Pismem z dnia 09.01.2023 roku, znak: RGP.6131.150.2023 Wójt Gminy Mielec przesłał kserokopię pisma Radnej Gminy Mielec – Pani Celiny Szymańskiej, w którym „Społeczność Zespołu Szkół w Trześni oraz mieszkańcy Trześni, Woli Chorzelowskiej i Szydłowca, zwracają się z prośbą o wycinkę dębów przy Zespole Szkół w Trześni w związku z przebudową drogi gminnej relacji Trześń - Wola Chorzelowska - Szydłowiec na odcinku około 300 m wzdłuż budynku szkoły i stadionu LKS Czarni Trześń i poprawą bezpieczeństwa”. Wraz z w/w pismem przedłożono listę poparcia tej inicjatywy zawierającą 340 podpisów. W przedmiotowym piśmie Pani Radna wskazuje, że „Droga ta, jest uczęszczana przez samochody o dużym tonażu, między innymi ciężarowe i ciągniki siodłowe z naczepami. Regularnie kursują również autobusy komunikacji MKS relacji Mielec - Wola Chorzelowska - Trześń. Naprzeciwko budynku szkoły znajduje się przystanek autobusowy. Na części pasa drogowego brakuje nawierzchni bitumicznej. Dęby ograniczają widoczność na drodze. Doszło już do kilku kolizji spowodowanych tym ograniczeniem i dużym natężeniem ruchu, szczególnie w godzinach rannych i kończących się lekcji. Poza tym, każdy silniejszy wiatr powoduje odłamywanie gałęzi i konarów; w okresie jesiennym żołądź spadają na głowy przedszkolaków i innych osób korzystających z chodnika. Sam chodnik, ze względu na dużą ilość korzeni jest zniszczony i stanowi niebezpieczeństwo potknięcia się i upadku wskutek nierówności; szczególnie dla przedszkolaków i grup młodszych dzieci spacerujących w parach”.

W dniu 11 stycznia 2024 roku dokonano oględzin drzew przeznaczonych do usunięcia. Ich lokalizacja jest zgodna z załącznikiem graficznym dołączonym do wniosku, a drzewa w terenie zostały oznaczone poprzez naniesienie na poszczególne ich pnie farbą koloru jaskrawo pomarańczowego

numerów porządkowych zgodnych z załącznikiem graficznym. W trakcie oględzin okazało się, że we wniosku mylnie określono gatunek w/w drzew jako Dęby bezszypułkowe (*Quercus petraea*), a w rzeczywistości są to Dęby szypułkowe (*Quercus robur*) o czym świadczą liście, które pozostały na jednym z drzew – drzewo o nr 8. Podczas oględzin sporządzono pogładową dokumentację fotograficzną, która przedstawia stan faktyczny drzew objętych wnioskiem oraz ich usytuowanie. Dokumentację tą dołączono do akt sprawy. W trakcie oględzin ustalono, że przyczyny usunięcia drzew podane we wniosku o wydanie zezwolenia na ich usunięcie nie potwierdziły się, gdyż wytypowane do usunięcia drzewa są w dobrej kondycji fitosanitarnej o mocno zredukowanych koronach. Redukcja koron tych drzew prowadzona była w ten sposób, aby zapewnić bezpieczne funkcjonowanie sąsiednich linii przesyłowych sieci elektroenergetycznej. Obecnie korony tych drzew nie wchodzą w kolizję z kablami przesyłowymi tej sieci, ale znajdują się w bezpośrednim sąsiedztwie i podczas wystąpienia silniejszych podmuchów wiatru istnieje ryzyko, że o nie zahaczą. W mocno zredukowanych koronach tych drzew widoczne są pojedyncze ślady odłamanych gałęzi. Obecności, czy wielkości posuszu w ich koronach nie można określić, gdyż drzewa nie znajdują się okresie pełnej wegetacji, jest zima i drzewa są w okresie spoczynku. Pnie tych drzew nie noszą śladów próchnień, czy innych oznak chorobowych, których obecność da się stwierdzić poza okresem wegetacyjnym metodą organoleptyczną. W celu zapewnienia bezpieczeństwa dla osób i mienia znajdującego się w obrębie tych drzew. Drzewa te zostały poddane zabiegom pielęgnacyjnym, a w szczególności redukcji koron i usunięciu posuszu, co uznać należy za prawidłowe działanie w celu zapewnienia bezpieczeństwa w otoczeniu tych drzew. Mając powyższe na uwadze ustalenia poczynione podczas w/w oględzin nie dawały podstawy do wydania zezwolenia na usunięcie wnioskowanych drzew.

Zawiadomieniem z dnia 12.01.2024 roku, znak: OŚ.613.91.2023.MT powiadomiono strony postępowania, że nie jest możliwe załatwienie przedmiotowej sprawy w ustawowym terminie wskazanym w art. 35 k.p.a. ze względu na:

- konieczność skutecznego doręczenia stronom postępowania zawiadomienia o wszczęciu postępowania i terminie oględzin drzew wytypowanych do usunięcia,
- konieczność uzyskania dodatkowych wyjaśnień do wniosku złożonego przez Gminę Mielec, które są ważne w kontekście ustalenia żądania strony - wyjaśnienie rozbieżności w przyczynie usunięcia drzew zawartych we wniosku Wójta Gminy Mielec i późniejszego pisma w tej sprawie Pani Radnej,
- przeprowadzenie postępowania wyjaśniającego, którego głównym elementem jest zebranie i ocena materiałów dowodowych,
- skomplikowany charakter sprawy i analizę całości zgromadzonego materiału,
- konieczność dotrzymania terminu umożliwiającego wypowiedzenie się stronom postępowania co do zebranych dowodów i materiałów,
- konieczność uzyskania uzgodnienia projektu zezwolenia na usunięcie w/w drzew z Regionalnym Dyrektorem Ochrony Środowiska w Rzeszowie (art. 83a ust. 4 ustawy z dnia 16 kwietnia 2004 r. o ochronie przyrody tj. Dz.U.2023.1336 z późn.zm.).

Jednocześnie stosowanie do treści art. 36 § 1 k.p.a. wyznaczono nowy termin załatwienia sprawy do dnia 30 marca 2024 roku.

Pismem z dnia 15.01.2024 roku, znak: RGP.6131.150.2023 Wójt Gminy Mielec złożył pismo mówiące, że w związku z otrzymanym dofinansowaniem z Rządowego Funduszu Rozwoju Dróg dla zadania pn. „Przebudowa drogi gminnej publicznej nr 103405R Trześć - Wola Chorzelowska - Szydłowiec w km 0+000 -0+264,30 w miejscowości Trześć” (Umowa z dnia 10-01-2024 r.), rozszerza wniosek o wydanie zezwolenia na usunięcie drzew z dnia 13.12.2023 r. znak: RGP.6131.150.2023, o przyczynę zamierzonego usunięcia drzew, zgodnie z załączonym do pisma projektem zagospodarowania terenu. W piśmie tym wyjaśnił, że wnioskowane drzewa kolidują z inwestycją polegającą na przebudowie drogi gminnej publicznej nr 10 3405R Trześć - Wola Chorzelowska - Szydłowiec w miejscowości Trześć. Inwestycja realizowana jest w trybie zgłoszenia budowlanego. W związku ze zgłoszonymi pracami budowlanymi polegającymi na wykonaniu nawierzchni drogi przy pełnej wymianie podbudowy, budowie kolektora odwodnieniowego wskazane drzewa kolidują z inwestycją. Zarówno budowa kolektora jak i wykonanie podbudowy wymaga wykonania robót ziemnych na głębokości min. 1 m, co w zbliżeniu z istniejącymi drzewami jest niewykonalne bez naruszenia systemu korzeniowego oraz utraty stateczności drzew. Do pisma tego dołączył kserokopię zgłoszeniem budowy lub wykonywania innych robót budowlanych z dnia 24.08.2021 roku, znak: AB.6743.776.2021 dla zadania pod nazwą „Przebudowa drogi gminnej publicznej nr 103405R Trześć - Wola Chorzelowska - Szydłowiec w km 0+000 -0+264,30 w miejscowości Trześć” wraz z Projektem Zagospodarowania Terenu. Następnie pismem z dnia 18.01.2024 roku, znak: RGP.6131.150.2023 Wójt Gminy Mielec przedstawił projekt nasadzeń kompensacyjnych w zamian za usuwane 9 szt. w/w drzew.

Pismem z dnia 23.01.2024 roku, znak: OŚ.613.91.2024.MT poinformowano strony postępowania, że zgromadzony materiał dowodowy daje podstawę do wydania decyzji w przedmiotowej sprawie.

Wobec powyższego, na podstawie art. 10§ 1 k.p.a. mogą w terminie 7 dni od dnia otrzymania niniejszego pisma, zapoznać się z aktami sprawy, wypowiedzieć się co do zebranych dowodów i materiałów oraz złożyć oświadczenia i wnioski. W zakreślonym terminie 7 dni od daty dostarczenia w/w zawiadomienia strony nie wniosły żadnych uwag.

Po przeanalizowaniu przedmiotowego wniosku, dokonaniu oględzin oraz analizie całości zgromadzonego materiału dowodowego uznałem, że usunięcie w/w drzew jest uzasadnione, a szczególne przyczyny ich usunięcia przedstawiono w punkcie „I.” niniejszej decyzji. W ocenie organu orzekającego wniosek ten zasługuje na uwzględnienie, gdyż usunięcie tych drzew stało się konieczne z uwagi na ważny interes lokalnej społeczności jakim jest poprawa bezpieczeństwa jej użytkowników. Przebudowa przedmiotowej drogi znacznie poprawi bezpieczeństwo ruchu drogowego, pieszego i rowerowego drogi stanowiącej ciąg komunikacyjny przy Zespole Szkół w Trześni, a w szczególności bezpieczeństwo dzieci i rodziców przywożących dzieci do szkoły czy przedszkola.

Ponieważ prawo nakłada na samorządy obowiązek wazenia interesu publicznego i prywatnego, mając na względzie interes społeczny i słuszny interes obywateli, a oba te postulaty spełnia obecność drzew na terenach zurbanizowanych, konieczne jest podjęcie działań, które zatrzymają proces zmniejszania się liczby drzew zarówno na terenach miast jak i wsi. W związku z powyższym mając na uwadze to, iż drzewa są jednym z najważniejszych elementów poprawiających funkcjonowanie terenów zurbanizowanych, a ich oddziaływanie zwiększa komfort życia mieszkańców i pozytywnie wpływa na zdrowie nałożono obowiązek dokonania nasadzeń kompensacyjnych za usunięcie w/w drzew. Warunki dokonania tych nasadzeń przedstawiono w punkcie „III.” niniejszej decyzji. Nowo posadzone drzewa będą pełniły istotną rolę w kształtowaniu różnorodności biologicznej w systemie ekologicznym najbliższej okolicy pełniąc usługi ekosystemowe poprzez pochłanianie dwutlenku węgla oraz wielu zanieczyszczeń gazowych i pyłowych, regulację temperatury otoczenia i zwiększanie wilgotności powietrza. W celu skutecznej kompensacji przyrodniczej zaleca się stosowanie wartościowego materiału sadzeniowego o wysokich parametrach, z zakrytą bryłą korzeniową, prawidłowo ukształtowaną koroną, o parametrach sadzonek ujętych w pkt „III.” niniejszej decyzji. Nasadzenia te należy dokonać do dnia 30.11.2025 roku zgodnie z dołączonym do wniosku planem nasadzeń kompensacyjnych. Aby umożliwić sprawną weryfikację prawidłowości realizacji nałożonego decyzją w/w warunku dokonania nasadzenia, do powiadomienia o jego wykonaniu należy dołączyć szkic sytuacyjny ze wskazaniem posadzonych drzew oraz dokument potwierdzający jego posadzenie we wskazanym terminie np. rachunek za materiał roślinny/wykonaną usługę lub protokół odbioru prac, a w przypadku braku w/w dokumentów oświadczenie o dokonaniu nasadzenia drzew oraz w miarę możliwości ich fotografię.

Na drzewach przeznaczonym do usunięcia w dniu oględzin nie stwierdzono występowania dziupli, bytowania ptaków i gniazd ptasich z wyjątkiem drzewa nr 8 w koronie którego widoczne jest gniazdo ptasie małych rozmiarów. W obrębie tych drzew nie występują gatunki chronione roślin, zwierząt czy grzybów. Drzewa te rosną w otulinie wyznaczonego Obszaru Natura 2000 tj. w odległości ok. 150 – 300 metrów od granic tego obszaru i nie są objęte inną formą ochrony przyrody czy krajobrazu. Na podstawie art. 96 ust. 1 ustawy z dnia 3 października 2008 r. o udostępnianiu informacji o środowisku i jego ochronie, udziale społeczeństwa w ochronie środowiska oraz o ocenach oddziaływania na środowisko (tj. Dz.U. 2023.1094 z późn.zm.), organ po rozważeniu i oględzinach w terenie uznał, iż usunięcie w/w drzew nie będzie potencjalnie znacząco oddziaływać na ten obszar.

Uwzględniając powyższe oraz działając na podstawie art. 90 ust.1 ustawy o ochronie przyrody „czynności, o których mowa w art. 83 – 89 w zakresie, jakim wykonywane są one przez wójta, burmistrza albo prezydenta miasta, w odniesieniu do nieruchomości będących własnością gminy – z wyjątkiem nieruchomości będących w użytkowaniu wieczystym innego podmiotu - wykonuje Starosta”, udzieliłem zezwolenia Gminie Mielec na usunięcie 9 sztuk drzew, jak w pkt „I.” sentencji decyzji. Zgodnie z art. 86 ust. 1 ustawy o ochronie przyrody nie pobiera się opłat za usunięcie drzew i krzewów:

- pkt. 6 – „w związku z przebudową dróg publicznych...”.

Na podstawie art. 83a ust. 2a ustawy z dnia 16 kwietnia 2004 r. o ochronie przyrody (tj. Dz.U.2023.1336 z późn.zm.), zezwolenie na usunięcie drzew w obrębie pasa drogowego drogi publicznej, z wyłączeniem obcych gatunków topoli, wydaje się po uzgodnieniu z Regionalnym Dyrektorem Ochrony Środowiska. Dlatego też przed wydaniem niniejszego zezwolenia (decyzji), pismem z dnia 01.02.2024 roku, znak: OŚ.613.91.2023.MT przekazano projekt zezwolenia (decyzji) na usunięcie w/w drzew do Regionalnej Dyrekcji Ochrony Środowiska (RDOŚ) w Rzeszowie, w celu uzgodnienia zgodnie z art. 83a ust. 4 ustawy z dnia 16 kwietnia 2004 r. o ochronie przyrody (tj. Dz.U.2023.1336 z późn.zm.). Postanowieniem z dnia 15.02.2024 roku, znak: WPN.660.14.2024.ŁL.2 (data wpływu: 20.02.2024 r.) Regionalny Dyrektor Ochrony Środowiska w Rzeszowie uzgodnił projekt zezwolenia (decyzji) na usunięcie 9 szt. drzew rosnących na gruntach będących własnością Gminy Mielec – działka o nr ewid. 721 obręb 45 –Trześń (7 szt.) oraz granica działek o nr ewid.721 i 720/10 obręb 45 –Trześń (2 szt.): pas drogowy drogi gminnej publicznej nr 10 3405 R na wysokości Zespołu Szkół w Trześni.

W związku z powyższym, po przeanalizowaniu przedłożonych dokumentów oraz w wyniku przeprowadzonych oględzin w terenie, w oparciu o przepisy ustawy z dnia 16 kwietnia 2004 r. o ochronie przyrody (tj. Dz.U.2023.1336 z późn.zm.), cytowanej w preambule decyzji, **orzekłem jak w sentencji decyzji.**

Informacja o niniejszej decyzji zostanie umieszczona w publicznie dostępnym wykazie danych o dokumentach zawierających informacje o środowisku i jego ochronie.

Pouczenie

1. Od niniejszej decyzji stronom przysługuje prawo wniesienia odwołania do Samorządowego Kolegium Odwoławczego w Tarnobrzegu (ul. Św. Barbary 12, 39-400 Tarnobrzeg) za pośrednictwem Starosty Powiatu Mieleckiego - w terminie 14 dni od daty jej doręczenia (art. 129 k.p.a.). Przed upływem terminu do wniesienia odwołania strony mogą zrzec się prawa do wniesienia odwołania wobec Starosty Powiatu Mieleckiego (art. 127a § 1 k.p.a.). Z dniem doręczenia Staroście Powiatu Mieleckiego oświadczenia o zrzeczeniu się prawa do wniesienia odwołania przez ostatnią ze stron postępowania, decyzja staje się ostateczna i prawomocna (art. 127a § 2 k.p.a.), co oznacza, że brak jest możliwości zaskarżenia decyzji do sądu administracyjnego.
2. Organ odwoławczy może przeprowadzić na żądanie strony lub z urzędu dodatkowe postępowanie w celu uzupełnienia dowodów i materiałów w sprawie albo zlecić przeprowadzenie tego postępowania organowi, który wydał decyzję (art. 136 § 1 k.p.a.). Jeżeli decyzja została wydana z naruszeniem przepisów postępowania, a konieczny do wyjaśnienia zakres sprawy ma istotny wpływ na jej rozstrzygnięcie, na zgodny wniosek wszystkich stron zawarty w odwołaniu, organ odwoławczy przeprowadza postępowanie wyjaśniające w zakresie niezbędnym do rozstrzygnięcia sprawy (art. 136 § 2 k.p.a.). Przepis § 2 stosuje się także w przypadku, gdy jedna ze stron zawarła w odwołaniu wnioski o przeprowadzenie przez organ odwoławczy postępowania wyjaśniającego w zakresie niezbędnym do rozstrzygnięcia sprawy, a pozostałe strony wyraziły na to zgodę w terminie 14 dni od dnia doręczenia im zawiadomienia o wniesieniu odwołania, zawierającego wnioski o przeprowadzenie przez organ odwoławczy postępowania wyjaśniającego w zakresie niezbędnym do rozstrzygnięcia sprawy.
3. Wycinka drzew może nastąpić po terminie, w którym niniejsza decyzja stała się ostateczna.
4. W czasie trwania okresu lęgowego ptaków nie należy usuwać drzew, na których znajdują się ich miejsca lęgowe.
5. Zabieg związany z usunięciem drzew należy przeprowadzić respektując przepisy artykułu 51 i 52 ustawy o ochronie przyrody w stosunku do gatunków dziko występujących roślin i grzybów oraz w stosunku do dziko występujących zwierząt objętych ochroną gatunkową Rozporządzeniem Ministra Środowiska:
 - z dnia 9 października 2014r. w sprawie ochrony gatunkowej roślin (Dz.U.2014 poz.1409)
 - z dnia 9 października 2014r. w sprawie ochrony gatunkowej grzybów (Dz.U.2014 poz. 1408)
 - z dnia 16 grudnia 2016 r. w sprawie ochrony gatunkowej zwierząt (Dz.U.2016 poz. 2183)
6. W przypadku stwierdzenia obecności gatunków chronionych, ich siedlisk, ostoi bądź gniazd przed przystąpieniem do wykonania przedmiotowej decyzji, należy wstrzymać wycinkę drzew lub krzewów do czasu uzyskania odstępstwa od zakazów zawartych w art. 51 i 52 ustawy dnia 16 kwietnia 2004 r. o ochronie przyrody. W stosunku do gatunków objętych ochroną częściową należy uzyskać zezwolenie Regionalnego Dyrektora Ochrony Środowiska w Rzeszowie na czynności podlegające zakazom określonym w art. 51 ust. 1 oraz 52 ust.1 w/w ustawy z dnia 16 kwietnia 2004 roku o ochronie przyrody.
7. Każdy kto bez zezwolenia lub wbrew jego warunkom narusza zakazy w stosunku do roślin, zwierząt lub grzybów objętych ochroną gatunkową podlega karze aresztu albo grzywny (art. 131 pkt. 14 w/w ustawy o ochronie przyrody).
8. Usunięcie drzew po terminie określonym w niniejszej decyzji traktowane będzie jak usunięcie drzew bez wymaganego zezwolenia.
9. W przypadku niewykonania nasadzeń kompensacyjnych zgodnie z zezwoleniem na usunięcie drzew, stosuje się przepisy o postępowaniu egzekucyjnym w administracji. W przypadku, gdy posadzone drzewa nie zachowają żywotności po 3 latach od dnia upływu terminu wskazanego w zezwoleniu na wykonanie nasadzeń kompensacyjnych lub przed upływem tego okresu z przyczyn zależnych od posiadacza nieruchomości, organ właściwy

do wydania zezwolenia na usunięcie drzew nakłada ponownie w drodze decyzji obowiązek wykonania tych nasadzeń.

10. Zgodnie z art. 4 ustawy o opłacie skarbowej z dnia 18.11.2006r. (tj. Dz.U.2022.poz.2142 z późn.zm.) oraz zgodnie z załącznikiem do w/w, ustawy część III., ust. 44 kol 4, pkt 6 - wydanie niniejszej decyzji nie podlega opłacie skarbowej.

Z up. STAROSTY POWIATU MIELECKIEGO

Podpis jest prawidłowy

Dokument podpisany przez Jan Kłodowski

Data: 2024.02.28 14:25:27 CET

Dyrektor Wydziału Ochrony Środowiska

(Podpisane kwalifikowanym podpisem elektronicznym)

Otrzymują:

1. Wójt Gminy Mielec, ul. Głowackiego 5, 39-300 Mielec – epuap:/auq379ec5m/SkrytkaESP,
2. Zespół Szkół w Trześni, Trześń 87, 39 – 331 Chorzelów,

3. A/a.

STARSZY INSPEKTOR


Marta Trybulec

OŚ.613.91.2023.MT

GMINA MIELEC

ul. Głowackiego 5
39-300 Mielec
NIP: 317-193-19-02

RGP.6131.150.2023



03.01.2024 r. 2023 17

Mielec, 15 stycznia 2024 r.

Starosta Powiatu Mieleckiego
Wydział Ochrony Środowiska
ul. Wyspiańskiego 6
39-300 Mielec

2024-01-17

W związku z otrzymanym dofinansowaniem z Rządowego Funduszu Rozwoju Dróg dla zadania pn. „Przebudowa drogi gminnej publicznej nr 103405R Trześć – Wola Chorzelowska – Szydłowiec w km 0+000 -0+264,30 w miejscowości Trześć” (Umowa z dnia 10-01-2024 r.), rozszerzam wniosek o wydanie zezwolenia na usunięcie drzew z dnia 13-12-2023 r. znak: RGP.6131.150.2023, o przyczynę zamierzonego usunięcia drzew, zgodnie z załączonym do pisma projektem zagospodarowania terenu. Wnioskowane drzewa kolidują z inwestycją polegającą na przebudowie drogi gminnej publicznej nr 103405R Trześć – Wola Chorzelowska – Szydłowiec w miejscowości Trześć. Inwestycja realizowana jest w trybie zgłoszenia budowlanego. W związku ze zgłoszonymi pracami budowlanymi polegającymi na wykonaniu nawierzchni drogi przy pełnej wymianie podbudowy, budowie kolektora odwodnieniowego wskazane drzewa kolidują z inwestycją. Zarówno budowa kolektora jak i wykonanie podbudowy wymaga wykonania robót ziemnych na głębokości min. 1 m, co w zbliżeniu z istniejącymi drzewami jest niewykonalne bez naruszenia systemu korzeniowego oraz utraty stateczności drzew. Ponadto dokonano ponownej weryfikacji rodzaju/gatunku wnioskowanych drzew informując, że drzewa te należą do gatunku dąb szypułkowy. W związku z powyższym proszę o korektę wniosku w zakresie nazwy gatunku wskazanych drzew.

W załączeniu:

- Projekt Zagospodarowania Terenu
- kopia zgłoszenia budowy lub wykonywania innych robót budowlanych

Z poważaniem
Z up. WÓJTA
mgr Tomasz Ortyl
ZASTĘPCA WÓJTY

Otrzymują:

1. Adresat
2. a/a

Sporządziła: Małgorzata Małodzińska tel. 17 7745631, e-mail: malgorzata.malodzinska@ug.mielec.pl

1 n. sonduj
21.08.2021

AB.6743, 776, 2021

Fowirkowy Inspektorat
Nadzoru Budowlanego w Mielcu
Wpl. 2022 -05- 10
ZGŁOSZENIE

STAROSTWO POWIATOWE
W MIELCU
KANCELARIA OGÓLNA
Wpl. 2021 -08- 24
Nr 28160/21
-D.D

**budowy lub wykonywania innych robót budowlanych
(PB-2)**

PB-2 nie dotyczy budowy i przebudowy budynku mieszkalnego jednorodzinnego.

Podstawa prawna: Art. 30 ust. 2 w zw. z ust. 4d ustawy z dnia 7 lipca 1994 r. – Prawo budowlane (Dz. U. z 2020 r. poz. 1333. z późn. zm.).

1. ORGAN ADMINISTRACJI ARCHITEKTONICZNO-BUDOWLANEJ

Nazwa: Starosta Powiatu Mieleckiego, ul. Wyspiańskiego 6, 39-300 Mielec

2.1. DANE INWESTORA¹⁾

Imię i nazwisko lub nazwa: **GMINA MIELEC**

Kraj: POLSKA Województwo: **PODKARPACKIE**

Powiat: **MIELECKI** Gmina: **MIELEC**

Ulica: **GŁOWACKIEGO** Nr domu:5.... Nr lokalu:

Miejscowość: **MIELEC** Kod pocztowy:39-300..... Poczta: **MIELEC**

Email (nieobowiązkowo):

Nr tel. (nieobowiązkowo):

2.2. DANE INWESTORA (DO KORESPONDENCJI)¹⁾

Wypełnia się, jeżeli adres do korespondencji inwestora jest inny niż wskazany w pkt 2.1.

Kraj: Województwo:

Powiat: Gmina:

Ulica: Nr domu: Nr lokalu:

Miejscowość: Kod pocztowy: Poczta:

Adres skrzynki ePUAP²⁾:

3. DANE PEŁNOMOCNIKA¹⁾

Wypełnia się, jeżeli inwestor działa przez pełnomocnika.

pełnomocnik

pełnomocnik do doręczeń

Imię i nazwisko:

Kraj: Województwo:

Powiat: Gmina:

Ulica: Nr domu: Nr lokalu:

Miejscowość: Kod pocztowy: Poczta:

Adres skrzynki ePUAP²⁾:

GMINA MIELEC
ul. Głowackiego 5
39-300 Mielec
NIP: 817-198-19-02

POTWIERDZAM
za zgodność z oryginałem
Mielec, dnia **12.08.2022**

WOJIT
Digitel prof
inż. Józef Piątek

Email (nieobowiązkowo):

Nr tel. (nieobowiązkowo):

4. INFORMACJE O ROBOTACH BUDOWLANYCH

Rodzaj, zakres i sposób wykonywania:
„Przebudowa drogi gminnej publicznej nr 103405R Trześń-Wola Chorzelowska-Szydłowiec
w km 0+000 – 0+264,30 w miejscowości Trześń”

Planowany termin rozpoczęcia³⁾: 20.09.2021

5. DANE NIERUCHOMOŚCI (MIEJSCE WYKONYWANIA ROBÓT BUDOWLANYCH)¹⁾

Województwo: PODKARPACKIE

Powiat: MIELECKI Gmina: MIELEC

Ulica: Nr domu:

Miejscowość: TRZEŚŃ Kod pocztowy 39-300

Identyfikator działki ewidencyjnej⁴⁾: 721, 941, 86, 439 obręb 45. Trześń, jednostka gmina Mielec

6. OŚWIADCZENIE W SPRAWIE KORESPONDENCJI ELEKTRONICZNEJ

Wyrażam zgodę

Nie wyrażam zgody

na doręczanie korespondencji w niniejszej sprawie za pomocą środków komunikacji elektronicznej w rozumieniu art. 2 pkt 5 ustawy z dnia 18 lipca 2002 r. o świadczeniu usług drogą elektroniczną (Dz. U. z 2020 r. poz. 344).

7. ZAŁĄCZNIKI

- Oświadczenie o posiadaniu prawa do dysponowania nieruchomością na cele budowlane.
- Pełnomocnictwo do reprezentowania inwestora (opłacone zgodnie z ustawą z dnia 16 listopada 2006 r. o opłacie skarbowej (Dz. U. z 2020 r. poz. 1546, z późn. zm.)) – jeżeli inwestor działa przez pełnomocnika.
- Potwierdzenie uiszczenia opłaty skarbowej – jeżeli obowiązek uiszczenia takiej opłaty wynika z ustawy z dnia 16 listopada 2006 r. o opłacie skarbowej.

Inne (wymagane przepisami prawa):

.....

8. PODPIS INWESTORA (PEŁNOMOCNIKA) I DATA PODPISU

Podpis powinien być czytelny. Podpis i datę podpisu umieszcza się w przypadku dokonywania zgłoszenia w postaci papierowej.

.....20.08.2021.....
inż. Józef Piotek

¹⁾ W przypadku większej liczby inwestorów, pełnomocników lub nieruchomości dane kolejnych inwestorów, pełnomocników lub nieruchomości dodaje się w formularzu albo zamieszcza na osobnych stronach i dołącza do formularza.

²⁾ Adres skrzynki ePUAP wskazuje się w przypadku wyrażenia zgody na doręczanie korespondencji w niniejszej sprawie za pomocą środków komunikacji elektronicznej.

³⁾ W przypadku zgłoszenia budowy tymczasowego obiektu budowlanego w polu „Planowany termin rozpoczęcia” należy wskazać również planowany termin rozbiórki lub przeniesienia w inne miejsce tego obiektu.

⁴⁾ W przypadku formularza w postaci papierowej zamiast identyfikatora działki ewidencyjnej można wskazać jednostkę ewidencyjną, obręb ewidencyjny i nr działki ewidencyjnej oraz arkusz mapy, jeżeli występuje

GMINA MIELEC POTWIERDZAM
ul. Głowackiego 5 za zgodność z oryginałem
39-300 Mielec

tel.: 817-198-19-02 Mielec, dnia 12.08.2022

inż. Józef Piotek

Nie wniesiono sprzeciwu
do zgłoszenia wykonania
robót budowlanych
Mielec dnia 15.08.2022 r. Z-ca Dyrektora
Wydziału Architektury i Budownictwa

MAPA DO CELÓW PROJEKTOWYCH
 powstała na bazie mapy zasadniczej
 arkusz - 7.13125.13.1, 7.13125.13.3
 skala 1:1000
 poziom odniesienia EVRF2007
 województwo: podkarpackie
 powiat: mielecki
 gmina: 18105 2 Mielec Gmina
 obiekt: 45- Trześć, dz. nr 721
 Mapa aktualna na dzień: 09.04.2021 r.
 Integralną część niniejszej mapy stanowi mapa
 ewidencji gruntów w skali 1:1000
 W obszarze opracowania brak służebności gruntowych.
 Nie wykazuje się istnienia w terenie innych
 nie wykazanych na mapie urządzeń podziemnych,
 które nie były zgłoszone do inwentaryzacji lub
 o których brak jest informacji w instytucjach branżowych.
 Granice działki spełniają wymogi standardów.
 Identyfikator zgłoszenia: 00.6642.1403.2021

GEODETA
 inż. Daria Lenczak

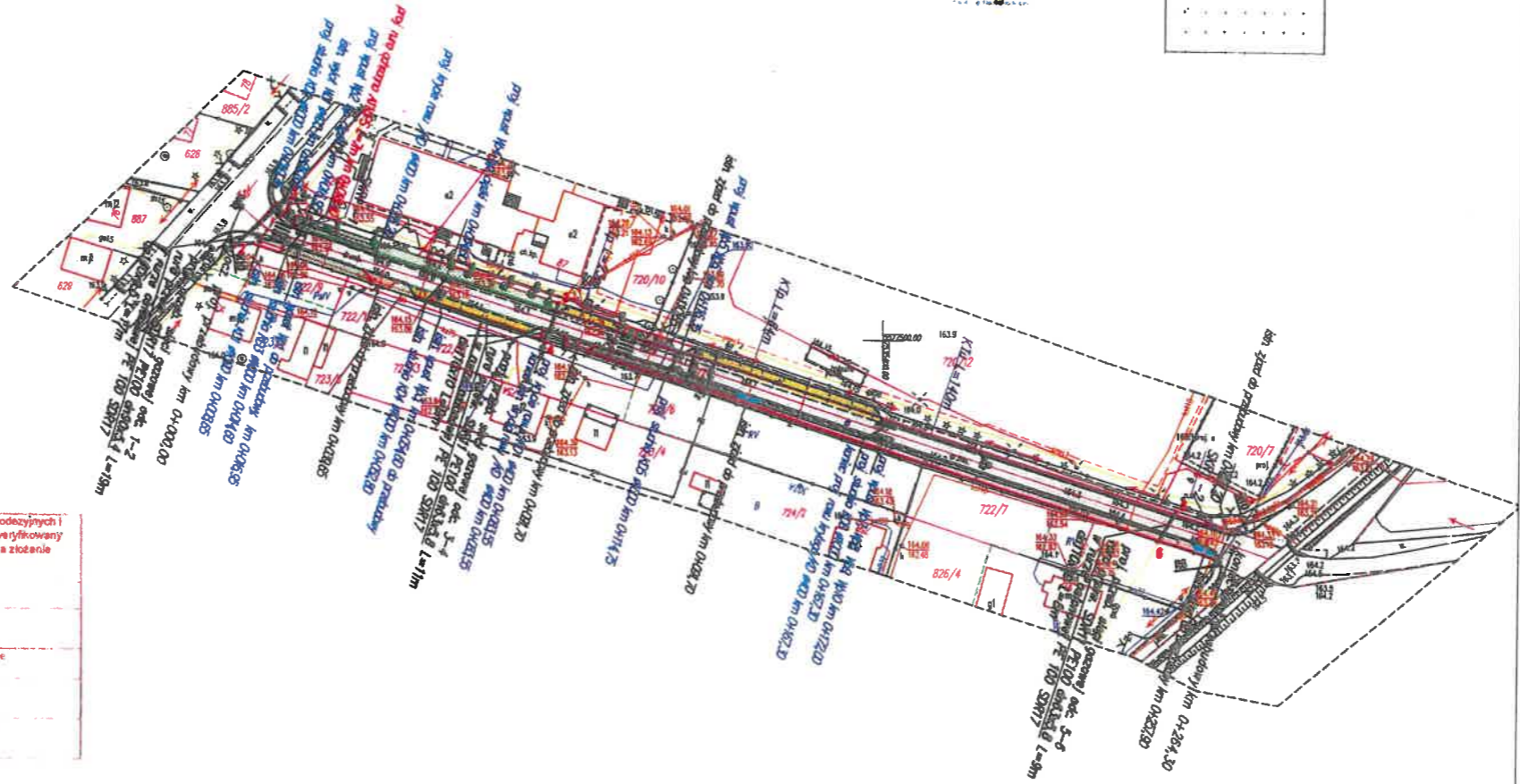
USŁUGI GEODEZYJNE I PROJEKTOWE
 Daria Lenczak
 Izbiska 31A, 39-308 Wadowice Górne
 tel. 14 639 90 13, kom. 667 329 321
 NIP: 8171934473 REGON: 367668154

KIEROWNIK ROBÓT
 mgr inż. Jan Budyra
 Geodeta Uprawniony
 Świadectwo OGK nr 15855

Pozwiewam, że niniejszy dokument został opracowany w wyniku prac geodezyjnych i kartograficznych, których rezultaty zawiera operat techniczny pozytywnie zweryfikowany Jednocześnie informuję, że jestem świadomy odpowiedzialności karnej za złożenie fałszywego oświadczenia	
Identyfikator zgłoszonej pracy geodezyjnej	00.6642.1403.2021
Organ służby geodezyjnej, który otrzymał zgłoszenie	STAROSTA MIELECKI
Wykonawca prac geodezyjnych	Usługi Geodezyjne i Projektowe Daria Lenczak
Nr oraz data sporządzenia dokumentu zawierającego wynik pozytywnej weryfikacji	DPN P.1813.2021.3014 z dnia 29.07.2021r.
Imię i nazwisko oraz nr uprawnień zawodowych kierownika prac	Jan Budyra nr uprawnień: 15855

Starosta Mielecki:
 niniejsza dokumentacja była przedmiotem
 narady koordynacyjnej, która odbyła się
 za pomocą środków komunikacji elektronicznej
 MIELEC dnia 2021.08.09
 z tak sprawy 62.0533.0.289.2021
 waga i przesłania zostały zamieszczone w
 : narady koordynacyjnej
 : brzończycy narady w sprawie statutu

ORIENTACJA
 skala 1:10 000



- LEGENDA**
- proj. oświetlenie
 - == proj. krawężnik 15 x 30 na ławie z oporem z betonu klasy C-16/20
 - == proj. obrzeże 8 x 30 na ławie z oporem z betonu klasy C12/15
 - proj. przebudowa jezdni o nawierzchni z B.A
 - proj. budowa miejsc postojowych o nawierzchni z B.A
 - proj. budowa opaski bezpieczeństwa o nawierzchni z kostki betonowej
 - proj. przebudowa zjazdu ind. o nawierzchni z kostki
 - proj. przebudowa zjazdu ind. o nawierzchni z B.A
 - teren objęty przebudową
 - proj. sieć gazowa śr/c
 - proj. sieć gazowa śr/c w rurze osłonowej (gotowy element)
 - × proj. włączenie gazociągu
 - SKR-1 --- proj. kanał technologiczny nadbudowany studiami kablowymi SKR-1
 - KTu --- profil kanału KTu: rura górna 1xØHDPEp 110/6,3 rury dolne 3xØHDPEp 40/3,7 ławiczka mikrobruk DB7/12
 - KTp --- profil kanału KTp: rura górna 1xØHDPEp 110/6,3 rura dolna 3xØHDPEp 140/8 do rury dolnej zaczynające rury: 1xØHDPEp 40/3,7 ławiczka mikrobruk DB7/12
 - ⊗ 1 drzewa przeznaczone do wycinki
 - proj. zieleń
 - proj. kolektor odwodnieniowy

PRO GEO Usługi Projektowe i Geodezyjne Halina Lenczak Izbiska 31 A e-mail: h.lenczak@progeo-projekt.pl 667 329 321	
Tytuł	"Przebudowa drogi gminnej publicznej nr 185463N, Trześć - Wola Czarzawolna - Budyrowice w km 0+000 - 0+264,98 w sublokalizacji Trześć"
Adres	Obszar Trześć dz. 721, 436, 941, 86
Materiały rysunku	Projekt Zagospodarowania Terenu
Opracowanie	Halina LENCZAK
Projektant	Mgr inż. Katarzyna SERAFIN świadcząca za siebie i zgodnie z wpisem w dopuszczony w zakresie projektowania
Wzrost i data wydania	05.08.2021r
Wzrost i data wydania	05.08.2021r
Przebudowa	DOKUMENTACJA PROJEKTOWA
Przebudowa	DROGOWA
Przebudowa	2.0

**WNIOSEK O WYDANIE ZEZWOLENIA NA USUNIĘCIE
DRZEWA/KRZEWU**

GMINA MIELEC

ul. Głowackiego 5
39-300 Mielec
NIP: 817-198-19-02

Starosta Powiatu Mieleckiego**Wydział Ochrony Środowiska****ul. Wyspiańskiego 6****39 - 300 Mielec**

STAROSTWO POWIATOWE W MIELECU KANCELARIA OGÓLNA	
Wpł.dn. 2023-12-14	D.D.
Nr. 38348/13	Podpis

Znak: RGP.6131.150.2023

WYPEŁNIĆ DUŻYMI, DRUKOWANYMI LITERAMI

A DANE IDENTYFIKACYJNE WNIOSKODAWCY			
Imię i nazwisko lub nazwa instytucji/pleczęć			
GMINA MIELEC			
Miejscowość:		Kod pocztowy:	
MIELEC		39-300	
Ulica:		Nr domu:	Nr lokalu:
GŁOWACKIEGO		5	
e-mail:		Telefon:	
malgorzata.malodzinska@ug.mielec.pl		17 7745631	

B DANE IDENTYFIKACYJNE PEŁNOMOCNIKA <i>(adres do korespondencji)</i>			
Imię i nazwisko			
Miejscowość:		Kod pocztowy:	
Ulica		Nr domu:	Nr lokalu:
e-mail:		Telefon:	

Na podstawie ustawy z dnia 16 kwietnia 2004 r. o ochronie przyrody (Dz. U. z 2023 r. poz. 1336), zwracam się o wydanie zezwolenia na usunięcie 9 szt. drzew rosnących na działce o nr ew. 721 (7szt.), w granicy dwóch działek o nr ew. 721 oraz 720/10 (2szt.), obręb Trześń, gmina Mielec. Oświadczam pod rygorem odpowiedzialności karnej za składanie fałszywych zeznań, że posiadam tytuł prawny do władania nieruchomością, na której rośnie wnioskowane do usunięcia nw. drzewo:

C WYKAZ DRZEW/KRZEWÓW WNIOSKOWANYCH DO USUNIĘCIA (zgodny z załącznikiem 4 I/lub 5)				
Nr inw.*	Nazwa gatunku**	Obwód pnia drzewa*** [cm]	Powierzchnia krzewu w rzucie poziomym [m ²]	Nr działki/arkusz mapy
1.	Dąb bezszypułkowy Nr 1	241		721
2.	Dąb bezszypułkowy Nr 2	196		721
3.	Dąb bezszypułkowy Nr 3	225		w granicy dz. nr 721 i 720/10
4.	Dąb bezszypułkowy Nr 4	231		721
5.	Dąb bezszypułkowy Nr 5	198		721
6.	Dąb bezszypułkowy Nr 6	200		w granicy dz. nr 721 i 720/10
7.	Dąb bezszypułkowy Nr 7	223		721

8.	Dąb bezszypułkowy Nr 8	180		721
9.	Dąb bezszypułkowy Nr 9	246		721

* Nr inwentaryzacyjny drzewa/krzewu nadany we wniosku winien być zgodny z nr usytuowania drzewa/krzewu na załączniku graficznym (rysunek, mapa lub proj. zagospodarowania działki/terenu).

** tj. podanie łącznie nazwy rodzajowej oraz gatunkowej np. dąb szypułkowy, brzoza brodawkowata, dereń jadalny itp.

*** obwód pnia drzewa mierzony na wysokości 130cm od powierzchni gruntu. Jeżeli drzewo rozwidła się na wysokości poniżej 130 cm, każdy pień traktuje się jak odrębne drzewo a ich obwody podaje się we wniosku. Natomiast, gdy korona drzewa znajduje się poniżej 130 cm należy podać obwód pnia mierzony tuż pod koroną i opisać ten fakt.

DANE IDENTYFIKACYJNE POSIADACZA NIERUCHOMOŚCI			
Imię i nazwisko lub nazwa posiadacza nieruchomości (pieczęć):			
GMINA MIELEC			
ADRES/SIEDZIBA			
Miejscowość:		Kod pocztowy:	
Mielec		39-300 Mielec	
Ulica		Nr domu:	Nr lokalu:
Głowackiego		5	

E DANE IDENTYFIKACYJNE WŁAŚCICIELA NIERUCHOMOŚCI ALBO WŁAŚCICIELA URZĄDZEŃ, O KTÓRYCH MOWA W ART. 49 § 1 KODEKSU CYWILNEGO			
Imię i nazwisko lub nazwa właściciela nieruchomości (pieczęć):			
GMINA MIELEC			
ADRES/SIEDZIBA			
Miejscowość:		Kod pocztowy:	
MIELEC		39-300	
Ulica		Nr domu:	Nr lokalu:
GŁOWACKIEGO		5	

F PRZYCZYNA ZAMIERZONEGO USUNIĘCIA DRZEWA/KRZEWU* (opisać np. zły stan zdrowotny, kolkja z inwestycją i inne).			
<p>Drzewa objęte niniejszym wnioskiem w ilości 9 szt. rosną na działce o nr ew. 721 w ilości 7szt. (drzewo nr 1, nr 2, nr 4, nr 5, nr 7, nr 8, nr 9), w granicy dwóch działek 721 oraz 720/10 w ilości 2szt. (drzewo nr 3, nr 6), w miejscowości Trześć, gm. Mielec, stanowiącej pas drogowy drogi gminnej Nr 103405R, stanowiąca dojazd do sąsiedniej zabudowy zagrodowej oraz dojazd do Szkoły Podstawowej znajdującej się na sąsiednich działkach. Rosną bezpośrednio przy ciągu pieszym prowadzącym do wejścia głównego budynku szkoły, bezpośrednio przy miejscach postojowych gdzie parkowane są samochody oraz blisko ogrodzenia placu szkolnego. Drzewo nr 1, nr 2 rośnie w skarpię rowu przydrożnego przynależnego do w/w drogi. Wnioskowane drzewa są bardzo wysokie o mocno rozbudowanych koronach, częściowo zawieszane nad ciągiem jezdny w/w drogi i nad sąsiednią działką. Rosną w bliskiej odległości od budynku szkoły. W koronach widoczny naturalny posusz, widoczne ślady po odłamanych gałęziach. Drzewa te stwarzają zagrożenie bezpieczeństwa dla osób i mienia znajdującego się w ich otoczeniu, gdyż w każdej chwili gałęzie mogą się wyłamać i upaść na teren przedmiotowej działki oraz teren szkoły, często uczęszczanym przez dzieci i ich opiekunów oraz pracowników szkoły. Zagrożenie to wzrasta podczas wystąpienia niekorzystnych warunków atmosferycznych tj. burze, wichury, czy nawałnice, które coraz częściej występują w naszym regionie. Ponadto podczas gwałtownych zjawisk pogodowych łamiące się gałęzie spadają na zaparkowane samochody oraz jezdnię co zagraża bezpieczeństwu ruchu drogowego oraz powodować może uszkodzenie lub zniszczenie pojazdów. Suche gałęzie zostały w 2021 roku wyeliminowane w ramach cięć sanitarnych poprzez przeprowadzanych na w/w drzewach zabiegach pielęgnacyjnych. Kolejne zabiegi pielęgnacyjne mogłyby doprowadzić do uszkodzenia drzew. Ponadto drzewa te rosną w zasięgu biegnących przewodów sieci energetycznej, łamiące się gałęzie spadając zahaczają o te przewody to powodować może awarie oraz stanowić zagrożenie w prawidłowym funkcjonowaniu w/w sieci.</p> <p>W/w działka na której usytuowane są drzewa przeznaczone do wycięcia położona jest poza obszarem Natura 2000 i nie jest objęta żadną formą ochrony przyrody ani krajobrazu. Na podstawie art. 96 ust. 1 ustawy z dnia 3 października 2008 r. o udostępnieniu informacji o środowisku i jego ochronie, udziale społeczeństwa w ochronie</p>			

środowiska oraz o ocenach oddziaływania na środowisko (tj. Dz. U. z 2023 r. poz. 1094 ze zm.) usunięcie wnioskowanych drzew nie będzie potencjalnie znacząco oddziaływać na ten obszar.

W ramach kompensacji przyrodniczej w zamian za usunięte drzewa wnioskodawca zobowiązuje się dokonać Nasadzeń w ilości 30 szt. drzew z gatunku: Robinia akacja (15 szt.) i Lipa szerokolistna (15 szt.) o obwodach pnia na wysokości 1m minimum 14 cm, na działce o nr ew. 1109/2 w miejscowości Rzędzianowice, gm. Mielec, należącej do Gminy Mielec.

G PRZEZNACZENIE TERENU, NA KTÓRYM ROŚNĄ DRZEWA/KRZEWY (wg. miejscowego planu zagospodarowania przestrzennego, ewidencji gruntów, *aktualnego sposobu korzystania z nieruchomości: np. działka budowlana, nieużytki, park, zieleniec, pas drogowy drogi publicznej, użytki rolne i inne).*

Pas drogowy

H WSKAZAĆ CZY USUNIĘCIE WYNIKA Z CELU ZWIĄZANEGO Z PROWADZENIEM DZIAŁALNOŚCI GOSPODARCZEJ (Zaznaczyć właściwy kwadrat)

1. Tak wynika 2. Nie wynika

I PLANOWANY TERMIN USUNIĘCIA DRZEWA/KRZEWU (data, do której wnioskodawca planuje usunąć drzewo/krzew).

30-11-2024 r.

J PLANOWANY TERMIN WYKONANIA NASADZEŃ ZASTĘPCZYCH (data, do której wnioskodawca planuje dokonać nasadzeń zastępczych za usunięciem drzew/krzewów).

30-11-2025 r.

Pouczony o odpowiedzialności za składanie fałszywych zeznań na podstawie art. 75 § 2 ustawy z dnia 14 czerwca 1960 r. Kodeks postępowania administracyjnego (Dz.U. z 2016.23) oświadczam, iż dane zawarte w tym wniosku są zgodne ze stanem faktycznym.

WOJTT
Józef Piętek
 imię Józef Piętek

.....
 czytelny(e) podpis(y) wnioskodawcy/ wnioskodawców lub pełnomocnika

Do wniosku dołączam****:	
1	Zgodę właściciela nieruchomości na usunięcie wnioskowanych drzew/krzewów
2	W przypadku, gdy nieruchomość stanowi współwłasność – zgodę wszystkich współwłaścicieli ze wskazaniem ich adresów zamieszkania i adresów do korespondencji
3	W przypadku, gdy posiadacz nie jest właścicielem nieruchomości - zgodę właściciela nieruchomości na przesadzenie lub posadzenie w zamian za zadrzewienie usuwane, z załącznikiem graficznym miejsca gatunków przesadzanych lub nasadzeń w zamian
<input checked="" type="checkbox"/>	Rysunek lub mapę określającą usytuowanie drzewa/krzewu w odniesieniu do granic nieruchomości i obiektów budowlanych istniejących lub projektowanych na tej nieruchomości
5	Projekt zagospodarowania działki lub terenu (wykonany przez projektanta posiadającego odpowiednie uprawnienia budowlane) w przypadku realizacji inwestycji, dla której jest on wymagany zgodnie z ustawą z dnia 7 lipca 1994 r. Prawo budowlane, określające usytuowanie drzewa lub krzewu w odniesieniu do granic nieruchomości i obiektów budowlanych istniejących lub projektowanych na tej nieruchomości
6	Dokument potwierdzający prawo własności do użytkowania działki (np. umowa kupna-sprzedaży) – w przypadku Ogródków Działkowych
7	Oświadczenie o posiadaniu praw własności urzędów, o których mowa w art. 49 § 1 Kodeksu cywilnego
<input checked="" type="checkbox"/>	Oświadczenie o posiadaniu tytułu prawnego władania nieruchomością, o którym mowa w art. 83b ust. 1, pkt 2 ustawy o ochronie przyrody
<input checked="" type="checkbox"/>	Projekt planu nasadzeń zastępczych, o którym mowa w art. 83b ust. 1, pkt 9, lit. a) ustawy o ochronie przyrody - 2 egz.
10	Projekt planu przesadzenia drzewa lub krzewu, o którym mowa w art. 83b ust. 1, pkt 9, lit. b) ustawy o ochronie przyrody - 2 egz.

11	Decyzję o środowiskowych uwarunkowaniach albo postanowienie w sprawie uzgodnienia warunków realizacji przedsięwzięcia w zakresie oddziaływania na obszar Natura 2000 (art. 83b ust. 1, pkt 10 ustawy o ochronie przyrody)
12	Zezwolenie w stosunku do gatunków chronionych na czynności podlegające zakazom określonym w art. 51 ust. 1 pkt 1-4 i 10 oraz w art. 52 ust. 1 pkt 1, 3, 7, 8, 12, 13 i 15 ustawy o ochronie przyrody, jeżeli zostało wydane
13	W przypadku działania przez pełnomocnika – oryginał lub uwierzytelniony, zgodnie z art. 33 § 3 kodeksu postępowania administracyjnego. Odpis pełnomocnictwa do składania oświadczeń woli wraz z oryginałem lub uwierzytelnioną kopią dowodu zapłaty opłaty skarbowej od udzielonego pełnomocnictwa

Załączniki dodatkowe:

Poza wymaganiami obligatoryjnymi w myśl art. 83b ust. 1 ustawy z dnia 16 kwietnia 2004 r. o ochronie przyrody, dołączam:

- Dokumentację fotograficzną - ilość – 2 szt. fotografii*;

Inne:

WOJ
inż. Józef Piątek

.....
czytelny(e) podpis(y) wnioskodawcy/ wnioskodawców lub pełnomocnika

****** niepotrzebne skreślić**

6

OŚWIADCZENIE O POSIADANYM TYTULE PRAWNYM WŁADANIA NIERUCHOMOŚCIĄ

Józef Piątek

Ja niżej podpisany¹⁾ /a/

/imię i nazwisko osoby ubiegającej się o zezwolenie na usunięcie zieleni, PESEL/

Wójt Gminy Mielec

/Wójt Gminy, Prezydent Miasta, Burmistrz /

AUF 668809

legitymujący(a) się.....

/numer dowodu osobistego lub innego dokumentu stwierdzającego tożsamość i nazwa organu wydającego/

Chorzeliów 61

zamieszkały (a).....

/adres zamieszkania/ siedziba - kod pocztowy, miejscowość, ulica nr domu, mieszkania/

po zapoznaniu się z art. 83b ust.2 ustawy z 16. kwietnia 2004 o ochronie przyrody /
tj. Dz.U.2023.1336/

Oświadczam, że posiadam tytuł prawny władania nieruchomością, oznaczoną w ewidencji gruntów i budynków jako działka nr 721 w obrębie Trześń położoną w gm. Mielec

wynikający z prawa²⁾ :

X 1) własności

2) współwłasności.....

.....
(określenie udziału we współwłasności, wskazanie współwłaścicieli - nazwisko i imię lub nazwa oraz adres)

wraz ze zgodą wszystkich współwłaścicieli na usunięcie zieleni³⁾

3) użytkowania wieczystego

4) trwałego zarządu⁴⁾.....

5) ograniczonego prawa rzeczowego

6) stosunku zobowiązaniowego (np. dzierżawa, najem przewidujący uprawnienie do usunięcia zieleni)

7) korzystam z nieruchomości o nieuregulowanym stanie prawnym

8) inne (określenie formy prawnej np. pełnomocnictwo itp.).....

Dokumentem potwierdzającym powyższy tytuł prawny do władania nieruchomością jest:

TB1M/00032020/4

.....
/wskazać dokument, z którego wynika tytuł do władania nieruchomością/

W załączeniu przedstawiam pełnomocnictwo upoważniające mnie do uzyskania zezwolenia na usunięcie zieleni wraz z upoważnieniem do zaciągania zobowiązań finansowych lub składania oświadczeń woli.⁵⁾

Świadomy/a odpowiedzialności karnej za podanie w niniejszym oświadczeniu nieprawdy, zgodnie z art. 233 Kodeksu karnego, potwierdzam własnoręcznym podpisem prawdziwość danych, zamieszczonych powyżej.

Zgodnie z art. 233 § 1 Kodeksu karnego: „Kto, składając zeznanie mające służyć za dowód w postępowaniu sądowym lub w innym postępowaniu prowadzonym na podstawie ustawy, zeznaje nieprawdę lub zataja prawdę, podlega karze pozbawienia wolności od 6 miesięcy do lat 8”. W myśl zaś art. 233 § 6 Kodeksu karnego przepis art. 233 § 1 stosuje się odpowiednio do osoby, która składa fałszywe oświadczenie, jeżeli przepis ustawy przewiduje możliwość odebrania oświadczenia pod rygorem odpowiedzialności karnej.

Mielec, 13-12-2023 r.

.....
/miejscowość, data/

WÓJT
Józef Piątek
in. Józef Piątek
/podpis/

- 1) Jeżeli oświadczenie składa więcej niż jedna osoba, należy wpisać wszystkie osoby składające oświadczenie oraz ich dane,
- 2) Odpowiednie zaznaczyć
- 3) Należy załączyć zgodę współwłaścicieli
- 4) Należy wskazać właściciela nieruchomości
- 5) Dotyczy wyłącznie osób posiadających pełnomocnictwo do reprezentowania osób prawnych

5

OŚWIADCZENIE O POSIADANYM TYTULE PRAWNYM WŁADANIA NIERUCHOMOŚCIĄ**Józef Piątek**Ja niżej podpisany¹⁾ /a/

/Imię i nazwisko osoby ubiegającej się o zezwolenie na usunięcie zieleni, PESEL/

Wójt Gminy Mielec

/Wójt Gminy, Prezydent Miasta, Burmistrz /

AUF 668809

legitymujący(a) się.....

/numer dowodu osobistego lub innego dokumentu stwierdzającego tożsamość i nazwa organu wydającego/

Chorzelów 61

zamieszkały (a).....

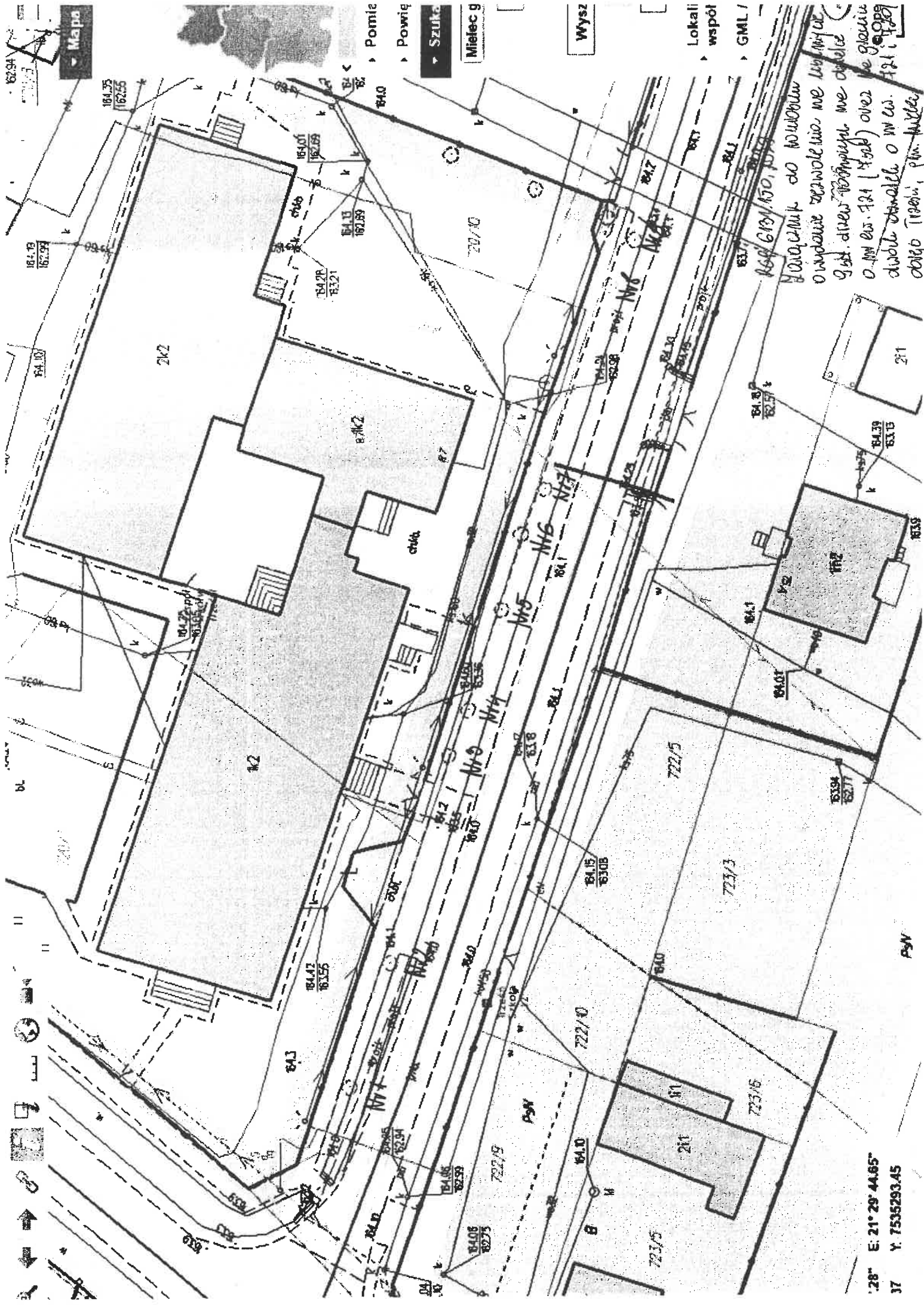
/adres zamieszkania/ siedziba - kod pocztowy, miejscowość, ulica nr domu, mieszkania/

**po zapoznaniu się z art. 83b ust.2 ustawy z 16. kwietnia 2004 o ochronie przyrody /
tj. Dz.U.2023.1336/****Oświadczam, że posiadam tytuł prawny władania nieruchomością, oznaczoną w ewidencji gruntów i budynków jako działka nr 720/10 w obrębie Trześń położoną w gm. Mielec****wynikający z prawa²⁾ :** 1) własności 2) współwłasności..........
(określenie udziału we współwłasności, wskazanie współwłaścicieli - nazwisko i imię lub nazwa oraz adres)**wraz ze zgodą wszystkich współwłaścicieli na usunięcie zieleni³⁾** 3) użytkowania wieczystego 4) trwałego zarządu⁴⁾..... 5) ograniczonego prawa rzeczowego 6) stosunku zobowiązaniowego (np. dzierżawa, najem przewidujący uprawnienie do usunięcia zieleni) 7) korzystam z nieruchomości o nieuregulowanym stanie prawnym 8) inne (określenie formy prawnej np. pełnomocnictwo itp.).....**Dokumentem potwierdzającym powyższy tytuł prawny do władania nieruchomością jest:****TB1M/00031706/0**.....
/wskazać dokument, z którego wynika tytuł do władania nieruchomością/**W załączeniu przedstawiam pełnomocnictwo upoważniające mnie do uzyskania zezwolenia na usunięcie zieleni wraz z upoważnieniem do zaciągania zobowiązań finansowych lub składania oświadczeń woli.⁵⁾****Świadomy/a odpowiedzialności karnej za podanie w niniejszym oświadczeniu nieprawdy, zgodnie z art. 233 Kodeksu karnego, potwierdzam własnoręcznym podpisem prawdziwość danych, zamieszczonych powyżej.***Zgodnie z art. 233 § 1 Kodeksu karnego: „Kto, składając zeznanie mające służyć za dowód w postępowaniu sądowym lub w innym postępowaniu prowadzonym na podstawie ustawy, zeznaje nieprawdę lub zataja prawdę, podlega karze pozbawienia wolności od 6 miesięcy do lat 8”. W myśl zaś art. 233 § 6 Kodeksu karnego przepis art. 233 § 1 stosuje się odpowiednio do osoby, która składa fałszywe oświadczenie, jeżeli przepis ustawy przewiduje możliwość odebrania oświadczenia pod rygorem odpowiedzialności karnej.*

Mielec, 13-12-2023 r.

.....
/miejscowość, data/WOJCI
Dziękuję
imię Józef Piątek
.....
/podpis/

- ¹⁾ Jeżeli oświadczenie składa więcej niż jedna osoba, należy wpisać wszystkie osoby składające oświadczenie oraz ich dane,
²⁾ Odpowiednie zaznaczyć
³⁾ Należy załączyć zgodę współwłaścicieli
⁴⁾ Należy wskazać właściciela nieruchomości
⁵⁾ Dotyczy wyłącznie osób posiadających pełnomocnictwo do reprezentowania osób prawnych



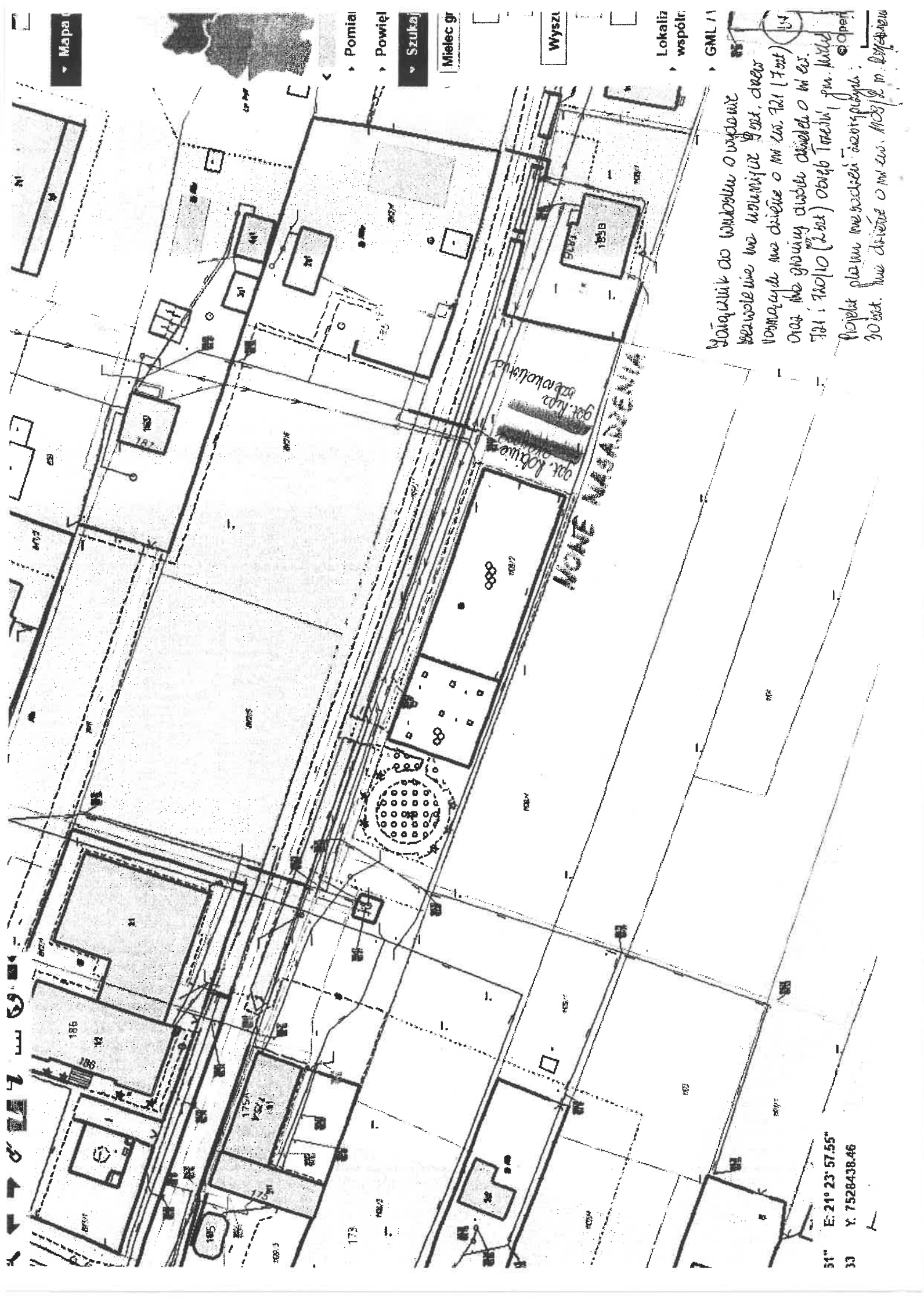
Mapa

Pomie
Powię
Szuka
Mielec g
Wysz

Lokali
współ
GML /

Wzrost do poziomu
o punkcie zerowym nie wyznaczone
jest dzień rozpoczęcia nie określone
o. 100 m. 121 (120) over the ground
dwuletnie stanęło o 100 m. 121, 120
długo 120 m, 120 m.

28° E: 21° 29' 44.65"
37 Y: 7535293.45



Lokalizacja do wiadomości o wybudowaniu
 przewidziane na wzniesienie 30 lat, drewno
 Pomysłowy na drewno o m. ew. 721 (700)
 oraz na górnym piętrze drewno o m. ew.
 721 i 720/10 (20 lat) obrotu Trzech, gm. Wólka
 Projekt planu mieszkalni cztery piętrowy,
 30 lat. na drewno o m. ew. 100/12 m. 100/12

KONIE NAJADZENIA
 gat. Kobiwa
 gat. Kobiwa

51° E: 21° 23' 57.55"
 33 Y: 7528438.46





Marta Trybulec | Starostwo Powiatowe w Mielcu

Od: Mikołaj Skrzypiec | Radny Powiatu Mieleckiego <mikolaj.skrzypiec@radny.powiat-mielecki.pl>
Wysłano: środa, 10 lipca 2024 18:24
Do: 'Marta Trybulec | Starostwo Powiatowe w Mielcu'
Temat: RE: Materiały dotyczące zezwolenia na usunięcie 9 szt. drzew w miejscowości Trześń, Gmina Mielec.

Dziękuję Pani serdecznie,

Pozdrowienia,

Mikołaj Skrzypiec

Radny Powiatu Mieleckiego

☎ 669 330 404

✉ mikolaj.skrzypiec@radny.powiat-mielecki.pl



**Powiat
Mielecki**

woj. podkarpackie

www.powiat-mielecki.pl

From: Marta Trybulec | Starostwo Powiatowe w Mielcu <mtrybulec@powiat-mielecki.pl>
Sent: Tuesday, July 9, 2024 1:06 PM
To: mskrzypiec@radny.powiat-mielecki.pl
Subject: Materiały dotyczące zezwolenia na usunięcie 9 szt. drzew w miejscowości Trześń, Gmina Mielec.

Dzień dobry

W nawiązaniu do rozmowy telefonicznej w załączeniu przesyłam skan akt sprawy dotyczących wydania zezwolenia na usunięcie 9 szt. drzew w miejscowości Trześń.

Dołączam również skan protokołu z Nr XLIV / 2023

z sesji Rady Gminy w Mielcu, gdzie Pan Radny Mariusz Kawalec poruszył temat tej wycinki (strona 14). Poniżej podaję również linki do zapisu w/w sesji, gdzie odbyła się dyskusja na temat tych drzew, gdyż protokół nie odzwierciedla całej wymiany zdań w tym temacie.

<https://www.youtube.com/watch?v=9z49qR2UfY4&t=14853s> -
zapytanie na sesji Pana Radnego Mariusza Kawalca

Ogólną odpowiedź na Pana interpelację wraz z kopią wniosku i decyzją – zezwoleniem na usunięcie w/w drzew otrzyma Pan na piśmie za pośrednictwem Przewodniczącego Rady Powiatu.

Pozdrawiam

Marta Trybulec

Tel.: (017) 7800459



**Powiat
Mielecki**

woj. podkarpackie

STAROSTWO POWIATOWE W MIELCU

Wydział Ochrony Środowiska

Uwaga! Niniejsza korespondencja przeznaczona jest wyłącznie dla osoby lub podmiotu, do którego jest zaadresowana i może zawierać treści chronione przepisami prawa.

Wgląd w treść wiadomości otrzymanej omyłkowo, dalsze jej przekazywanie, rozpowszechnianie lub innego rodzaju wykorzystanie, bądź podjęcie jakichkolwiek działań w oparciu o zawarte w niej informacje przez osobę lub podmiot nie będący adresatem, jest niedozwolone. Odbiorca korespondencji, który otrzymał ją omyłkowo, proszony jest o zawiadomienie nadawcy i usunięcie tego materiału z komputera.